

MARIEHAMN

**GENERALPLAN** i kraft 08.11.2006

**DEL 3 BILAGOR**

Förslag till

SAMMANSTÄLLNING AV  
ARKITEKTONISKT- OCH KULTURHISTORISKT  
VÄRDEFULLA BYGGNADER  
SAMT  
K-MÄRKTA BYGGNADER

**NORRA STADEN**

**INNERSTADEN**

**SÖDRA STADEN**

Sakfel har rättats i denna version och uppdatering gjorts av  
stadsarkitektkontoret mars 2009

## VÅRT BYGGDA KULTURARV

Byggnadslagen och byggnadsförordningen förutsätter att stadsplaneringen och byggnadslovgivningen särskilt skall beakta att estetiska och kulturhistoriska värden inte förstörs (BL § 27 och 125, BF § 60). Plan- och bygglagen för Åland och plan- och byggförordningen förutsätter att stadsplaneringen och byggnadslovgivningen särskilt skall beakta att estetiska och kulturhistoriska värden (PBL § 19, 26, 64, 65 och 69, PBF § 7).

Generalplan skall uppgöras som ledning för stadsplaneringen.  
En inventering av det skyddsvärda byggda kulturarvet bör därför ingå i generalplanen.

Mariehamns stadsstyrelse beslöt 1974 att en inventering av det skyddsvärda byggnadsbeståndet i Mariehamn skulle genomföras. För ändamålet anlätades Ole Falck vars etnologiska fältundersökning resulterade i skriften Byggare och byggnader i gamla Mariehamn. 1977 antog fullmäktige inventeringen som riktlinje för detaljplaneringen.

1988 godkände stadsfullmäktige delgeneralplanen för Mariehamns innerstad.  
En av huvudmålsättningarna i delgeneralplanen är att innerstadens historiskt och arkitektoniskt värdefulla karaktär vårdas och utvecklas. En ny K-husinventering genomfördes och presenterades i en särskild bilaga 4 till delgeneralplanen.

Eftersom det gått en lång tid sedan senaste inventering av byggnader och miljöer i innerstaden vilka bör skyddas genom stadsplaneåtgärder, är det påkallat att i detta sammanhang genomföra en ny sådan. Kulturhistoriskt mest intressant och värdefull är den gamla rutnätstaden mellan Nygatan och Skillnadsgatan vars form härleder sig ur de första stadsplanerna från åren 1860 och 1871. Empiresn öppna och luftiga stadsbild kan fortfarande avläsas i samspelet mellan alléer och trähusbebyggelsen. Denna del av staden utgör för de flesta själva sinnebilderna av begreppet Mariehamn. En stor del av gatubebyggelsen är mer än 100 år gammal. Områdets karaktäristiska bebyggelsestruktur utgör emellertid ett latent hot mot den harmoniska stadsbilderna. Trycket på en högre exploatering av tomterna än den ursprungliga har legat permanent över dessa tomter sedan 1960-talet. Nybyggnadsrätten är i regel avsevärt mycket större än den befintliga bebyggelsen. Då är det av största vikt att det nya planeras så att särskild hänsyn tas till den kulturhistoriska stadsbilderna.

Skyddsobjektens dokumentation varierar beroende på det källmaterial stadsarkitektkontoret haft till sitt förfogande. Strävan har varit att redovisa vem som planerat resp. byggnad/ombyggnad och när samt byggnadsår. Dessutom redovisas där det varit möjligt en viss historik över den ursprungliga situationsplanerna och olika data om byggnaderna från äldre brandförsäkringshandlingar (vilket material huvudsakligen är framtaget av Ole Falck). En i och för sig önskvärd etnologisk och kulturhistorisk beskrivning av de olika byggnaderna ägare och användning genom åren har tills vidare begränsats till några få objekt

För norra staden utfördes en inventering av kulturhistoriskt och/eller arkitektoniskt värdefull bebyggelse i samband med 1999 års delgeneralplan.  
Egnahemsområdena med riklig grönska är det inslag som upplevs skapa den dominerande stadsbildskaraktären i norra staden. Det som väsentligt påverkar upplevelsen är egnahemmen från den tid områdena hörde till Jomala. De omges i regel av stora tomter med en grönska som har en mogen ålder. Att bevara de karaktärsbildande husen från "Jomala-tiden" och det gamla väg- och gatunätet har stor betydelse för norra stadens speciella karaktär. Karaktären kan försvagas eller förstärkas beroende på hur den byggda miljön och den gamla bebyggelsen vårdas och värnas samt på hur tillkommande nybyggnation anpassas till den befintliga äldre stadsbilderna.

I södra staden har tidigare inte genomförts någon heltäckande inventering av skyddsvärda objekt. Ett antal byggnader har dock redan K-märkts i stadsplan.

Nedan presenteras en sammanställning av den bebyggelse i staden som är kulturhistoriskt och/eller arkitektoniskt värdefull.

De upptagna byggnadsobjekten indelas efter skyddsvärde i grupp A, B, C.  
K-märkning rekommenderas beträffande objekten i grupp A och B och förverkligas genom avgiftsfri stadsplaneåtgärd med ägarens samtycke eller på dennes anhållan. I regel skall skyddsbestämmelse sammantaget med övriga stadsplanebestämmelser vara skäligen för tomtägaren men där så inte är möjligt kan tomtägaren på anhållan kompenseras. Sammanställningen kommer att publiceras på stadens kommunala hemsidor och stadsarkitektkontoret står till tjänst med ytterligare information kring eventuella frågeställningar i ämnet.

Redovisning av K-märkta byggnader samt arkitektur- och kulturhistoriskt värdefulla byggnader indelade i kategori A, B eller C.

- A arkitektur- och kulturhistoriskt värdefull byggnad, bör K-märkas  
 B stadsbildsmässigt värdefull byggnad, bör K-märkas  
 C byggnad som stöder stadsbilden, kan K-märkas

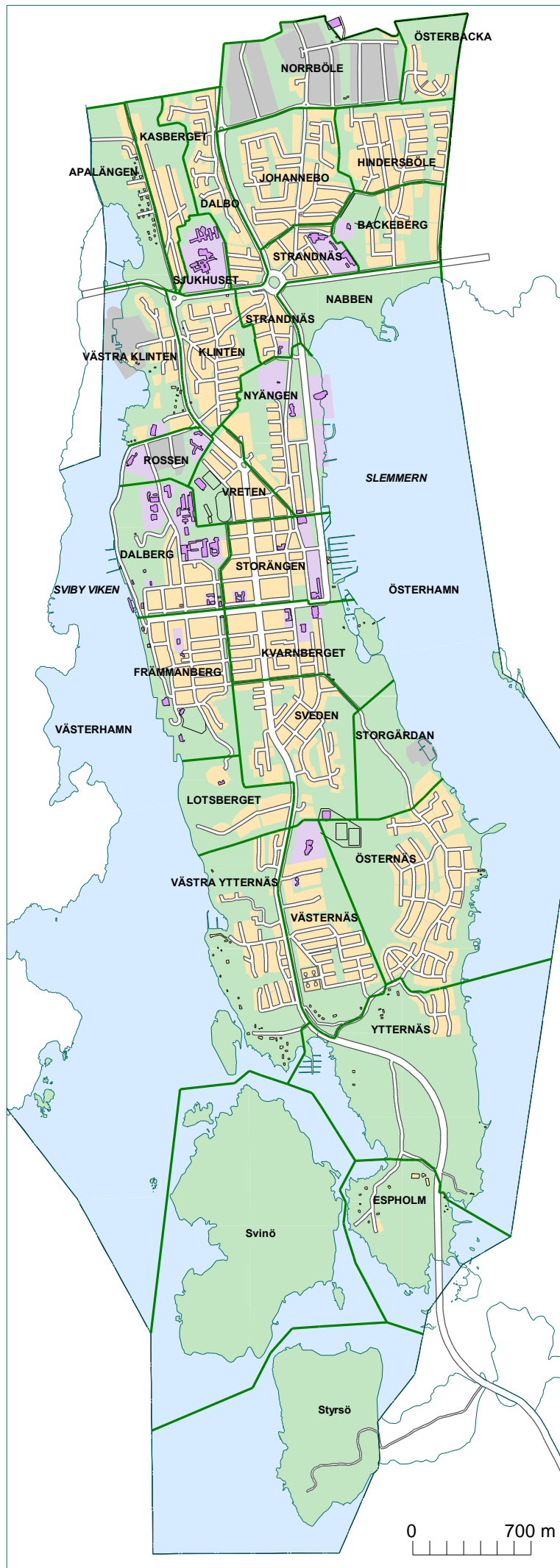
### Sammanställning av skyddsobjekt

|                           | Norra staden<br>st |          | Innerstaden<br>st |            | Södra staden<br>st |          | Totalt<br>st |            |
|---------------------------|--------------------|----------|-------------------|------------|--------------------|----------|--------------|------------|
| <b>K-märkta byggnader</b> | <b>7</b>           | <b>8</b> | <b>406</b>        | <b>108</b> | <b>-6</b>          | <b>7</b> | <b>419</b>   | <b>123</b> |
| Kategori A                | 8                  | 6        | 95                | 91         | 46                 | 14       | 419          | 113        |
| Kategori B                | 43                 | 13       | 30                | 31         | 24                 | 20       | 64           | 62         |
| Kategori C                | 2                  | 1        | 33                | 33         | -                  | -        | 35           | 34         |
|                           | <hr/>              | <hr/>    | <hr/>             | <hr/>      | <hr/>              | <hr/>    | <hr/>        | <hr/>      |
|                           | 30                 | 28       | 264               | 263        | 43                 | 41       | 337          | 332        |

### Kommentar relaterad till skyddsobjekt

- 1) Byggnadens nuvarande utseende motsvarar inte ursprungligt utseende.  
 Vid restaurering bör eftersträvas ett återställande.

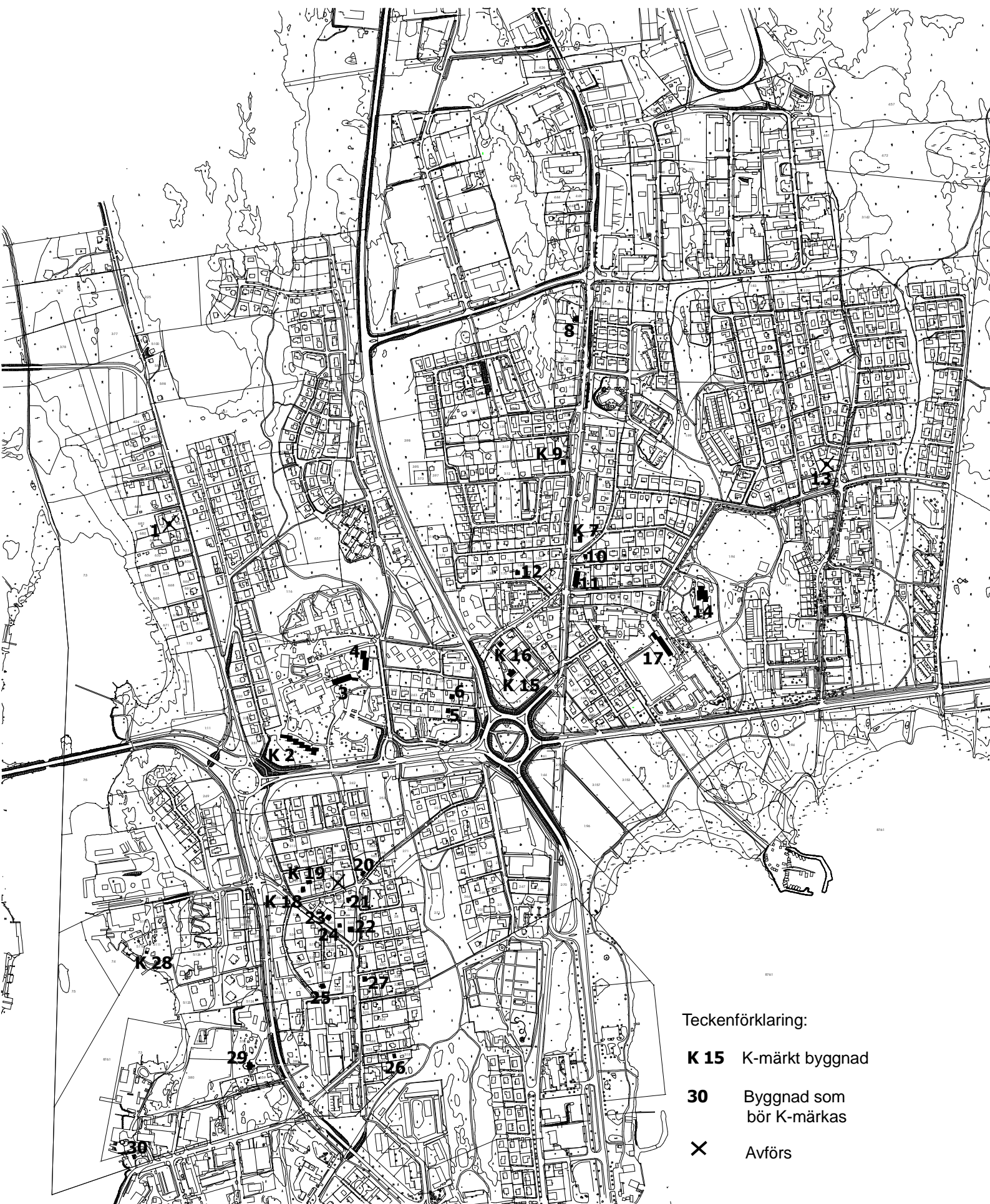
Planeraren Hilda Sjöblom bytte efter giftermål sitt namn till Hilda Hongell. Vi har konsekvent använt hennes namn som gift oberoende byggnadens planeringsår.



# MARIEHAMN - NORRA STADEN

Förslag till  
SKYDDSOBJEKT

Mars 2009



Teckenförklaring:

**K 15** K-märkt byggnad

**30** Byggnad som  
bör K-märkas

**X** Avförs

**GENERALPLAN - NORRA STADEN**  
**ARKITEKTUR- OCH KULTURHISTORISKT VÄRDEFULLA BYGGNADER**  
INVENTERING ENLIGT STADSDEL, bilderna fotograferade april 2004

**Stadsdel: APALÄNGEN**

X 1



Vikbrinken 1  
"Segerströms"  
Byggnadsår: 1939-42

~~Kategori~~ A Avförs pga riven 2005

Tomtbeteckning: Sviby by RN° 6<sup>81</sup>

**Stadsdel: SJUKHUSET**

2



Läkarvillorna  
Byggnadsår: 1953  
Planerad av ark. Reino Koivula

~~Kategori~~ A **K-märkt 2007**

Tomtbeteckning: Sjukhuset-1-4

3



Sanatoriebyggnaden  
Byggnadsår: 1951  
Planerad av ark. Reino Koivula

Kategori B

Tomtbeteckning: Sjukhuset-1-4

4



Personalbyggnaden  
Byggnadsår: 1953  
Planerad av ark. Reino Koivula

Kategori B

Tomtbeteckning: Sjukhuset-1-4

## Stadsdel: DALBO

5



Sanatorievägen 3  
Byggnadsår: 1955

Kategori C

Tomtbeteckning: Dalbo-1-5  
Dalkarby by RN° 2<sup>30</sup>

6



Sanatorievägen 4  
Byggnadsår: 1951

Kategori B

Tomtbeteckning: Dalbo-2-2  
Dalkarby by RN° 2<sup>22</sup>

## Stadsdel: JOHANNEBO

7



Mellangårdsvägen 18  
Byggnadsår: 1930-tal

**K-märkt 1978**

Tomtbeteckning: Johannebo-8-15  
Dalkarby by RN° 1<sup>9</sup>

8



Godbyvägen 18  
"Nyckelpigans hus"  
Byggnadsår: 1920

Kategori A

Tomtbeteckning: Johannebo-14-10

9



Bastuvägen 2  
Byggnadsår: 1930-tal

**K-märkt 2004**

Tomtbeteckning: Johannebo-12-4

10



Mellangårdsvägen 19  
"Svenblads"  
Byggnadsår: 1950

Kategori B

Tomtbeteckning: Johannebo-6-17  
Dalkarby by RN° 1<sup>39</sup>

11



Godbyvägen 25  
"Edos verkstad"  
Byggnadsår: 1930-tal

Kategori B

Tomtbeteckning: Johannebo-5-13  
Dalkarby by RN° 1<sup>43</sup>

12



Grantorpsvägen 8  
Byggnadsår: 1954

Kategori B

Tomtbeteckning: Johannebo-2-5  
Dalkarby by RN° 1<sup>68</sup>

## Stadsdel: HINDERSBÖLE

X13



Blomstervägen 20  
Byggnadsår: i slutet av 1800-tal

Kategori C Avförs pga riven 2008

Tomtbeteckning: Hindersböle-7-30

## Stadsdel: BACKEBERG

14



Hindersbölevägen 11  
ST Mårtens kapell  
Byggnadsår: 1969  
Planerad av ark. Stig Svahnström

Kategori B

Tomtbeteckning: Backeberg-3-1

## Stadsdel: STRANDNÄS

15



Johannebovägen 11  
"Strandnäs gård"  
Byggnadsår: 1760 hitflyttad 1900

**K-märkt 1978**

Tomtbeteckning: Strandnäs-1-5

16



Johannebovägen 9  
"Vikströms"  
Byggnadsår: 1890-talet

**K-märkt 1978**

Tomtbeteckning: Strandnäs-1-3

17



Strandnäs skolområde  
Lärbostäderna  
Byggnadsår: 1952  
Planerad av ark. Jonas Cederqreuts  
Kategori B

Tomtbeteckning: Strandnäs-11-1

Dalkarby by RN<sup>o</sup> 2<sup>31</sup>



X



Tvärgränd 2

Byggnadsår: 1880

Avförs p.g.a. riven hösten 2004.

Tomtbeteckning: Strandnäs-11-1  
Dalkarby by RN° 2<sup>31</sup>

## Stadsdel: KLINTEN

18



Stenhuggarvägen 12

"Häggloms"

Byggnadsår: 1931

**K-märkt 1977**

Tomtbeteckning: Klinten-4-10

19



Stenhuggarvägen 12

"Häggloms", uthus

Byggnadsår: 1931

**K-märkt 1977**

Tomtbeteckning: Klinten-4-10

20



Vedhuggsvägen 20

Byggnadsår: 1938

Kategori B

Tomtbeteckning: Klinten-13-15  
Sviby by RN° 5<sup>24</sup>

21



Klintvägen 2

Byggnadsår: 1938

Kategori B

Tomtbeteckning: Klinten-5-10  
Sviby by RN° 5<sup>84</sup>

22



Stenhuggarvägen 2

Byggnadsår: 1942

Kategori A

Tomtbeteckning: Klinten-5-6  
Sviby by RN° 5<sup>45</sup>

23



Stenhuggarvägen 6

Byggnadsår: 1937

Kategori A

Tomtbeteckning: Klinten-5-8  
Sviby by RN° 5<sup>40</sup>

24



Stenhuggarvägen 4  
Byggnadsår: 1940

Kategori B

Tomtbeteckning: Klinten-5-7  
Sviby by RN° 5<sup>44</sup>

25



Parkstigen 11  
Byggnadsår: 1935

Kategori A

Tomtbeteckning: Klinten-6-10  
Sviby by RN° 5<sup>37</sup>

26



Gjutargränd 6  
Byggnadsår: 1935

Kategori B

Tomtbeteckning: Klinten-18-3  
Sviby by RN° 3<sup>18</sup>

27



Murargränd 2  
Byggnadsår: 1937, ändr. utseende

Kategori B<sup>1)</sup>

Tomtbeteckning: Klinten-15-1  
Sviby by RN° 3<sup>23</sup>

X



Vedhuggsvägen 24  
Byggnadsår: 1930, till- & ombyggd

Avförs p.g.a. stora ändringar

Tomtbeteckning: Klinten-4-7  
Sviby by RN° 5<sup>79</sup>

## Stadsdel: VÄSTRA KLINTEN

28



Varvvägen 5  
Byggnadsår: ?, hitflyttad på 1920-t  
Urspr. planerad i badhusparken av  
ark. Lars Sonck ?

**K - märkt 2004**

Tomtbeteckning: Västra Klinten-6-4  
Sviby by RN° 5<sup>111</sup>

29



Västra Utfarten  
"Ceders"  
Byggnadsår: 1937

Kategori A

Tomtbeteckning: Sviby by RN° 3<sup>75</sup>

30



Elverksgatan  
"Henlings"  
Byggnadsår: ?, flyttad 1937

Kategori A

Tomtbeteckning: Sviby by RN° 4<sup>7</sup>

# MARIEHAMN - INNERSTADEN - FRÄMMANBERG

Förslag till  
SKYDDSOBJEKT

Mars 2009



Teckenförklaring:

**K 49** K-märkt byggnad

**40** Byggnad som  
bör K-märkas

# Stadsdel: FRÄMMANBERG

## Kvarter: 1 NAVIGATÖREN

1



Stora gatan 20B  
Byggnadsår/-lovår: 1922  
Planerad av ark. Torsten Montell

**K-märkt 1986**

Tomtbeteckning: Främmanberg-1-10

2



Stora gatan 20 a  
Byggnadsår: 1961  
Planerad av ark. Erik Kråkström

Kategori C

Tomtbeteckning: Främmanberg-1-6

3



Stora gatan 19  
Byggnadsår: 1971  
Planerad av ark. Bengt Lundsten

Kategori C

Tomtbeteckning: Främmanberg-1-7

4



Stora gatan 18  
Byggnadsår/-lovår: 1935  
Planerad av byggm. Frithiof Lindholm

**K-märkt 1997**

Tomtbeteckning: Främmanberg-1-11

5



Navigationsskolegränd 2  
Byggnadsår: 1939  
Planerad av ark. Lars Sonck

Kategori A

Tomtbeteckning: Främmanberg-1-3

## Kvarter: 2 SJÖFARAREN

6



Stora gatan 13  
Byggnadsår/-lovår: 1936  
Planerad av byggm. Frithiof Lindholm

Kategori A

Tomtbeteckning: Främmanberg-2-11

7



Västra Esplanadgatan 7A  
Byggnadsår/-lovår: 1892  
Planerad av byggm. Hilda Hongell

Kategori A

Tomtbeteckning: Främmanberg-2-14

8



Västra Esplanadgatan 8A  
Byggnadsår/-lovår: 1923  
Planerad av ark. Torsten Montell

Kategori A

Tomtbeteckning: Främmanberg-2-15

9



Södragatan 22A  
Byggnadsår: 1881, ombyggd

Kategori A

Tomtbeteckning: Främmanberg-2-17

10



Södragatan 30  
Byggnadsår: 1875

**K-märkt 1969**

Tomtbeteckning: Främmanberg-2-22

11



Neptunigatan 39  
Byggnadsår/-lovår: 1923  
Planerad av ark. Oscar Bomanson

**K-märkt 1989**

Tomtbeteckning: Främmanberg-2-26

# Kvarter: 3 POSTILJONEN

12



Västra Esplanadgatan 11  
Byggnadsår/-lovår: 1891  
Planerad av byggm. Hilda Hongell

Kategori A <sup>1)</sup>

Tomtbeteckning: Främmanberg-3-19

13



Mariegatan 30  
Byggnadsår: 1897  
Planerad av byggm. Hilda Hongell

**K-märkt 1992** <sup>1)</sup>

Tomtbeteckning: Främmanberg-3-21

14



Mariegatan 32  
Byggnadsår: 1910  
Planerad av Anders Öström

Kategori A

Tomtbeteckning: Främmanberg-3-22

15



Mariegatan 36  
Byggnadsår/-lovår: 1900  
Planerad av byggm. Hilda Hongell

Kategori A <sup>1)</sup>

Tomtbeteckning: Främmanberg-3-26

16




Mariegatan 40  
Byggnadsår: 1891  
Planerad av byggm. Hilda Hongell ?

Kategori A

Tomtbeteckning: Främmanberg-3-30

17



Postiljonsgränd 13  
Byggnadsår/-lovår: 1903  
Planerad av ark. Torsten Montell

**K-märkt 1983**

Tomtbeteckning: Främmanberg-3-31

18



Neptunigatan 47  
Byggnadsår: 1937

Kategori C

Tomtbeteckning: Främmanberg-3-8

19



Södragatan 33  
Byggnadsår/-lovår: 1891  
Planerad av byggm. Hilda Hongell

**K-märkt 1992**

Tomtbeteckning: Främmanberg-3-3001

20



Södragatan 31A  
Byggnadsår: 1896  
Planerad av ark. Lars Sonck som typhus

**K-märkt 1970**

Tomtbeteckning: Främmanberg-3-37

21



Södragatan 29  
Byggnadsår/lovår: 1919  
Planerad av ark. Ragnar Furstenborg

**K-märkt 1982**

Tomtbeteckning: Främmanberg-3-2002

22



Södragatan 27  
Byggnadsår: ca 1913  
Planerad av Anders Öström

Kategori A

Tomtbeteckning: Främmanberg-3-15

## Kvarter: 4 MEKANIKERN

23



Västra Esplanadgatan 13  
Byggnadsår/lovår: 1932  
Planerad av Frej Liewendahl

Kategori B <sup>1)</sup>

Tomtbeteckning: Främmanberg-4-20

24



Västra Esplanadgatan 15  
Byggnadsår: 1892  
Planerad av byggm. Hilda Hongell

**K-märkt 1979**

Tomtbeteckning: Främmanberg-4-38

25



Mekmattesgränd 3  
"Mekmattes verkstad"  
Byggnadsår: 1930-t

**K-märkt 1979**

Tomtbeteckning: Främmanberg-4-39

26



Mekmattesgränd 3  
"Mekmattes verkstad"  
Byggnadsår: 1892  
Planerad av byggm. Hilda Hongell  
**K-märkt 1979**

Tomtbeteckning: Främmanberg-4-39

27



Skillnadsgatan 28  
Byggnadsår: 1912  
Planerad av ark. Ivar Lindqvist

Kategori A

Tomtbeteckning: Främmanberg-4-7

28



Skillnadsgatan 28 - uthus  
Byggnadsår: 1935

Kategori A

Tomtbeteckning: Främmanberg-4-7

29



Skillnadsgatan 32  
Byggnadsår: 1889, tillbyggd

Kategori A

Tomtbeteckning: Främmanberg-4-11

30



Skillnadsgatan 36A  
Byggnadsår/-lovår: 1909  
Planerad av ark. Bertil Jung

Kategori A

Tomtbeteckning: Främmanberg-4-15

31



Skillnadsgatan 36B  
Byggnadsår/-lovår: 1909  
Planerad av ark. Bertil Jung

Kategori A

Tomtbeteckning: Främmanberg-4-17

32



Neptunigatan 57  
Byggnadsår/-lovår: 1892  
Planerad av byggm. Hilda Hongell

**K-märkt 1983**

Tomtbeteckning: Främmanberg-4-18

33



Neptunigatan 55  
Byggnadsår: 1912, tillbyggd

Kategori A

Tomtbeteckning: Främmanberg-4-34

34



Neptunig. 55  
Byggnadsår: 1885

Kategori A

Tomtbeteckning: Främmanberg-4-34

35



Mariegatan 37  
Byggnadsår: 1884, tillbyggd  
Planerad av byggm. Hilda Hongell

**K-märkt 1970**

Tomtbeteckning: Främmanberg-4-1001

36



Marieg. 37  
Byggnadsår: 1885

**K-märkt 1996**

Tomtbeteckning: Främmanberg-4-1001



## Kvarter: 5 BÅTSMANNEN

37



Neptunigatan 50  
Byggnadsår: 1924

Kategori A

Tomtbeteckning: Främmanberg-5-2

38



Skillnadsgatan 38  
Byggnadsår/-lovår: 1938  
Planerad av J Lindell

**K-märkt 1995**

Tomtbeteckning: Främmanberg-5-18

39



Skillnadsgatan 40B  
Byggnadsår/-lovsår: 1930  
Planerad av Jac Lundqvist

**K-märkt 1986**

Tomtbeteckning: Främmanberg-5-23

40



Skillnadsgatan 44  
Byggnadsår/-lovår: 1928  
Planerad av J Lindell

Kategori A

Tomtbeteckning: Främmanberg-5-15

# Kvarter: BARNMORSKAN

41



Havsgatan 24  
Byggnadsår: 1950

Kategori C

Tomtbeteckning: Främmanberg-7-18

42



Havsgatan 26  
Byggnadsår: 1955

Kategori C

Tomtbeteckning: Främmanberg-7-11

43



Havsgatan 28  
Byggnadsår: 1939  
Planerad av byggm. Frithiof Lindholm

Kategori C

Tomtbeteckning: Främmanberg-7-7

44



Mariegatan 48  
Byggnadsår/-lovår: 1937  
Planerad av byggm. Frithiof Lindholm

**K-märkt 1990**

Tomtbeteckning: Främmanberg-7-8

# Kvarter: 8 BRYGGAREN

45



Hamngatan 6  
Byggnadsår/-lovår: 1935  
Planerad av byggm. Frithiof Lindholm

**K-märkt 1991**

Tomtbeteckning: Främmanberg-8-17

46



Hamngatan 5  
Byggnadsår/-lovår: 1933  
Planerad av Jac Lundqvist

**K-märkt 1991**

Tomtbeteckning: Främmanberg-8-17

47



Stora gatan 23  
Byggnadsår/-lovsår: 1912  
Planerad av ark. Ivar Lindqvist

**K-märkt 1988**

Tomtbeteckning: Främmanberg-8-20

48



Stora gatan 23 (inne på tomten)  
Byggnadsår: ?, påbyggd

**K-märkt 1995**

Tomtbeteckning: Främmanberg-8-20

49



Stora gatan 22  
Byggnadsår/-lovår: 1872

**K-märkt 1988**

Tomtbeteckning: Främmanberg-8-16

50



Havsgatan 14  
Byggnadsår/-lovsår: 1936  
Planerad av byggm. Hugo Eriksson

Kategori A

Tomtbeteckning: Främmanberg-8-14

51



Havsgatan 16  
Byggnadsår/-lovår: 1935  
Planerad av Jac Lundqvist

Kategori A

Tomtbeteckning: Främmanberg-8-13

52



Havsgatan 18  
Byggnadsår/-lovsår: 1934  
Planerad av byggm. Hugo Eriksson

Kategori A

Tomtbeteckning: Främmanberg-8-1006

# Kvarter: 11

53



Skillnadsgatan 61  
Byggnadsår: 1920

Kategori C

Tomtbeteckning: Främmanberg-11-2

54



Skillnadsgatan 61 - uthus  
Byggnadsår: ?

Kategori C

Tomtbeteckning: Främmanberg-11-2

55



Skillnadsgatan 59  
Byggnadsår: 1900-talets början?

Kategori C

Tomtbeteckning: Främmanberg-11-3

56



Skillnadsgatan 57  
Byggnadsår/-lovsår: 1926  
Planerad av Jac Lundqvist

Kategori C

Tomtbeteckning: Främmanberg-11-4

## Kvarter: UTANFÖR KVARTER

57



Stora gatan – Esplanaden  
Rådhuset  
Byggnadsår: 1876  
Planerad av ark. C J von Heideken  
Kategori A

Tomtbeteckning: Främmanberg-

58



Hamnplanet  
Tullpackhuset  
Byggnadsår/-lovår: 1897  
Planerad av ark. Lars Sonck  
**K-märkt 1988**

Tomtbeteckning: Främmanberg-

59



Hamnplanet  
Magasinet  
Byggnadsår: ?

**K-märkt 1988**

Tomtbeteckning: Främmanberg-

60



Lotsstugan  
Byggnadsår: ca 1860

**K-märkt 1975**

Tomtbeteckning: Främmanberg-

# MARIEHAMN - INNERSTADEN - DALBERG

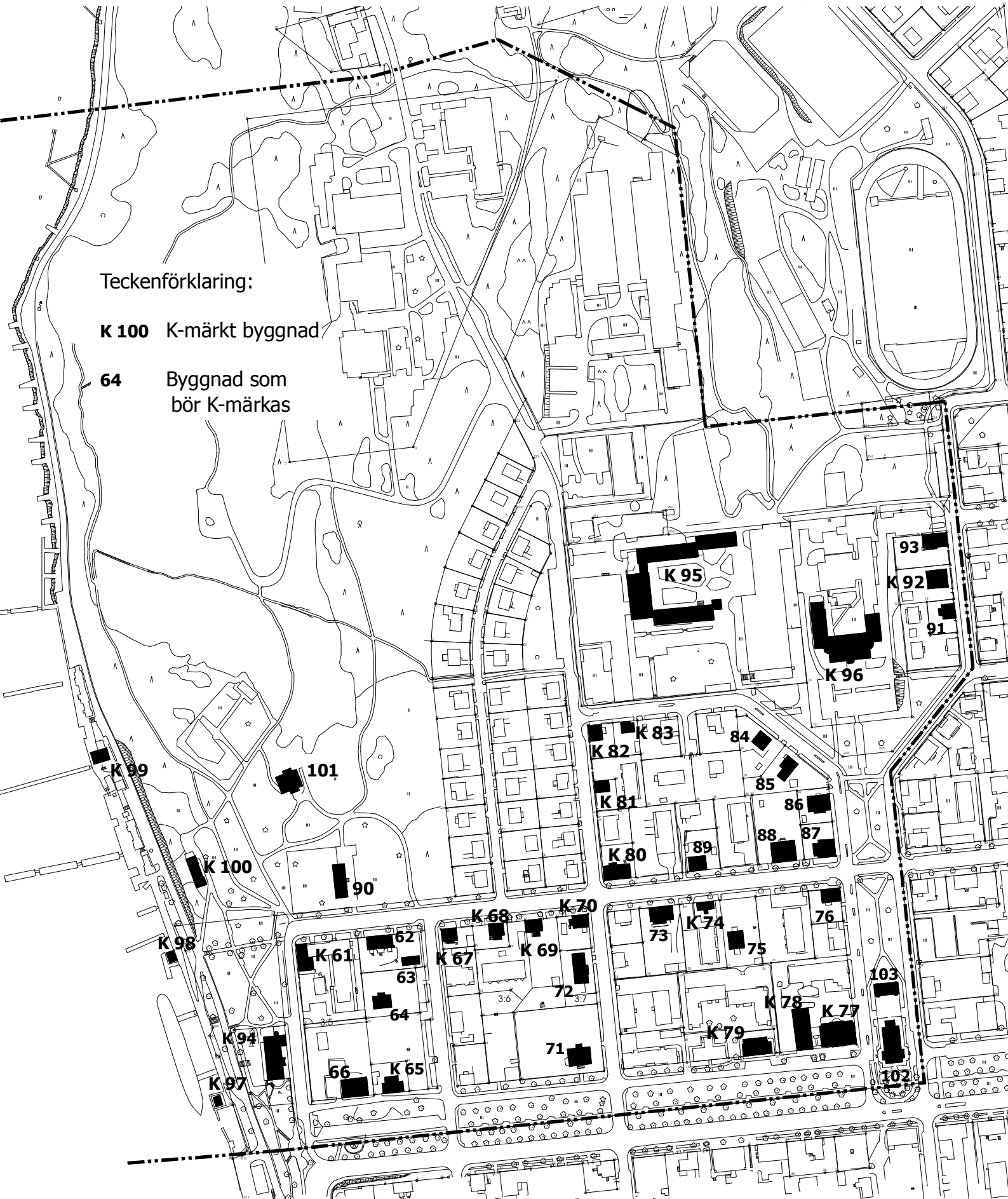
Förslag till  
SKYDDSOBJEKT

Mars 2009

Teckenförklaring:

**K 100** K-märkt byggnad

**64** Byggnad som  
bör K-märkas



# Stadsdel: DALBERG

## Kvarter: 1 BYGGMÄSTAREN

61



Norragatan 43  
Byggnadsår: 1865, tillbyggd

**K-märkt 1979** <sup>1)</sup>

Tomtbeteckning: Dalberg-1-8

62



Norragatan 41  
Byggnadsår: 1891  
Planerad av byggm. Hilda Hongell

Kategori A

Tomtbeteckning: Dalberg-1-1002

63



Norragatan 41  
Byggnadsår: 1896  
Planerad av Anders Öström

Kategori A

Tomtbeteckning: Dalberg-1-1002

64



Havsgatan 8  
Byggnadsår: 1926

Kategori B

Tomtbeteckning: Dalberg-1-16

65



Norra Esplanadgatan 15 B  
Byggnadsår: 1865 + 1893  
Planerad av byggm. Hilda Hongell

**K-märkt 1980**

Tomtbeteckning: Dalberg-1-9

66



Norra Esplanadgatan 16  
Byggnadsår: ? + 1882

Kategori A <sup>1)</sup>

Tomtbeteckning: Dalberg-1-1001

## Kvarter: 2 SKEPPAREN

67



Norragatan 39  
Byggnadsår/-lovår: 1884  
Urspr. planerad av Johan Sjöblom ?

**K-märkt 1989**

Tomtbeteckning: Dalberg-2-25

68



Norragatan 37 B  
Byggnadsår/-lovår: 1913  
Planerad av Anders Öström

**K-märkt 1983**

Tomtbeteckning: Dalberg-2-20

69



Norragatan 35  
Byggnadsår: 1919  
Planerad av Anders Öström

**K-märkt 1983**

Tomtbeteckning: Dalberg-2-19

70



Norragatan 33  
Byggnadsår/-lovår: 1890

**K-märkt 1981<sup>1)</sup>**

Tomtbeteckning: Dalberg-2-11

71



Norra Esplanadgatan 11  
Byggnadsår/-lovår: 1926  
Planerad av Bertel Lundqvist

Kategori A

Tomtbeteckning: Dalberg-2-9

72



Neptunigatan 34 B  
Byggnadsår: 1972  
Planerad av ark. Svahnström & Svahnström

Kategori C

Tomtbeteckning: Dalberg-2-10



## Kvarter: 3 LÄRAREN

73



Norragatan 31  
Byggnadsår: 1873  
Planerad av Johan Sjöblom ?

Kategori A <sup>1)</sup>

Tomtbeteckning: Dalberg-3-19

74



Norragatan 29  
Byggnadsår: 1875  
Planerad av Johan Sjöblom ?

**K-märkt 1970**

Tomtbeteckning: Dalberg-3-18

75



Norragatan 27  
Byggnadsår/-lovår: 1906  
Planerad av Ilmari Killinen

Kategori A

Tomtbeteckning: Dalberg-3-2005

76



Norragatan 23  
Byggnadsår/-lovår: 1931  
Planerad av Albert Grehn

Kategori A

Tomtbeteckning: Dalberg-3-15

77



Norra Esplanadgatan 8 A  
Uncan  
Byggnadsår: 1884  
Planerad av Anders Öström

**K-märkt 1993**

Tomtbeteckning: Dalberg-3-13

78



Norra Esplanadgatan 8 B  
Slöjdsalen  
Byggnadsår: 1886

**K-märkt 1993**

Tomtbeteckning: Dalberg-3-13

79



Norra Esplanadgatan 9 A  
Byggnadsår: 1886  
Planerad av Johan Sjöblom ?

**K-märkt 1970**

Tomtbeteckning: Dalberg-3-25

# Kvarter: 4 LEKTORN

80



Norragatan 34  
Byggnadsår/-lovår: 1907, tillbyggd på 1930-t  
Planerad av byggm. Hilda Hongell  
**K-märkt 1985**  
Tomtbeteckning: Dalberg-4-10

81



Neptunigatan 27 B  
Byggnadsår/-lovår: 1928  
Planerad av Jac Lindell  
**K-märkt 1977**  
Tomtbeteckning: Dalberg-4-25

82



Neptunigatan 25  
Byggnadsår/-lovsår: 1932  
Planerad av E Söderlund  
**K-märkt 1982**  
Tomtbeteckning: Dalberg-4-26

83



Västra Skolgatan 9  
Byggnadsår/-lovsår: 1928  
Planerad av E Söderlund  
**K-märkt 1982**  
Tomtbeteckning: Dalberg-4-27

84



Västra Skolgatan 3  
Byggnadsår/-lovsår: 1933  
Planerad av byggm. Frithiof Lindholm  
Kategori A  
Tomtbeteckning: Dalberg-4-19

85



Västra Skolgatan 1  
Byggnadsår: 1933  
Kategori A  
Tomtbeteckning: Dalberg-4-18

86



Västra Esplanadgatan 1  
Byggnadsår/-lovår: 1938  
Planerad av byggm. Frithiof Lindholm  
Kategori A  
Tomtbeteckning: Dalberg-4-17

87



Norragatan 24  
Byggnadsår: 1893  
Planerad av ark. Lars Sonck  
Kategori A  
Tomtbeteckning: Dalberg-4-16

88



Norragatan 26  
Byggnadsår/-lovår: 1938  
Planerad av byggm. Hugo Eriksson  
Kategori A  
Tomtbeteckning: Dalberg-4-15

89



Norragatan 30 A  
Byggnadsår/-lovår: 1923  
Planerad av Jac Lundqvist

Kategori A <sup>1)</sup>

Tomtbeteckning: Dalberg-4-31

Kvarter: 11

90



Norragatan 44  
Svenska konsulatet  
Byggnadsår/-lovår: 1953  
Planerad av ark. Sigurd Curman  
Kategori A

Tomtbeteckning: Dalberg-11-

Kvarter: 12 STUDENTEN

91



Östra Skolgatan 8  
Byggnadsår/-lovår: 1926  
Planerad av Jac Lundqvist

Kategori A

Tomtbeteckning: Dalberg-12-7

92



Östra Skolgatan 6  
Byggnadsår/-lovår: 1932  
Planerad av Frej Liewendahl

**K-märkt 2000**

Tomtbeteckning: Dalberg-12-8

93



Östra Skolgatan 4  
Byggnadsår/-lovår: 1932  
Planerad av Frej Liewendahl

Kategori A

Tomtbeteckning: Dalberg-12-9

## Kvarter: 13

94



Hamngatan 2  
Byggnadsår/lovår: 1944  
Planerad av ark. Jonas Cedercreutz

Kategori A **K-märkt 2008**

Tomtbeteckning: Dalberg-13-3

## Kvarter: 19 LÄRJUNGEN

95



Västra Skolgatan 4  
Övernäs folkskola  
Byggnadsår: 1952  
Planerad av ark. Erik Bryggman  
**K-märkt 1997**

Tomtbeteckning: Dalberg-19-7

96



Västra Skolgatan 2  
Ålands lyceum  
Byggnadsår: 1903  
Planerad av ark. Jac Ahrenberg  
**K-märkt 1995**

Tomtbeteckning: Dalberg-19-8

# Kvarter: UTANFÖR KVARTER

97



Sjöpromenaden  
Södra sköljhuset  
Byggnadsår: ?

**K-märkt 1988**

Tomtbeteckning: Dalberg-

98



Sjöpromenaden  
Norra sköljhuset  
Byggnadsår: ?

**K-märkt 1988**

Tomtbeteckning: Dalberg-

99



Sjöpromenaden  
ÅSS  
Byggnadsår: 1895-99, flyttad till  
platsen 1922

Planerad av ark. Lars Sonck

**K-märkt 1988**

Tomtbeteckning: Dalberg-

100



Badhusparken  
Pub Bastun ?  
Byggnadsår: 1930  
Planerad av ark. Torsten Montell

**K-märkt 1988**

Tomtbeteckning: Dalberg-

101



Badhusparken  
Doktorsvillan  
Byggnadsår/-lovår: 1895  
Planerad av ark. Lars Sonck  
Kategori A

Tomtbeteckning: Dalberg-

102



Esplanaden  
St Görans kyrka  
Byggnadsår: 1927  
Planerad av ark. Lars Sonck  
Kategori A

Tomtbeteckning: Dalberg-

103



Esplanaden  
St Görans kyrka, församlingshuset  
Byggnadsår: 1930  
Planerad av ark. Lars Sonck  
Kategori A

Tomtbeteckning: Dalberg-

# MARIEHAMN - INNERSTADEN - STORÄNGEN

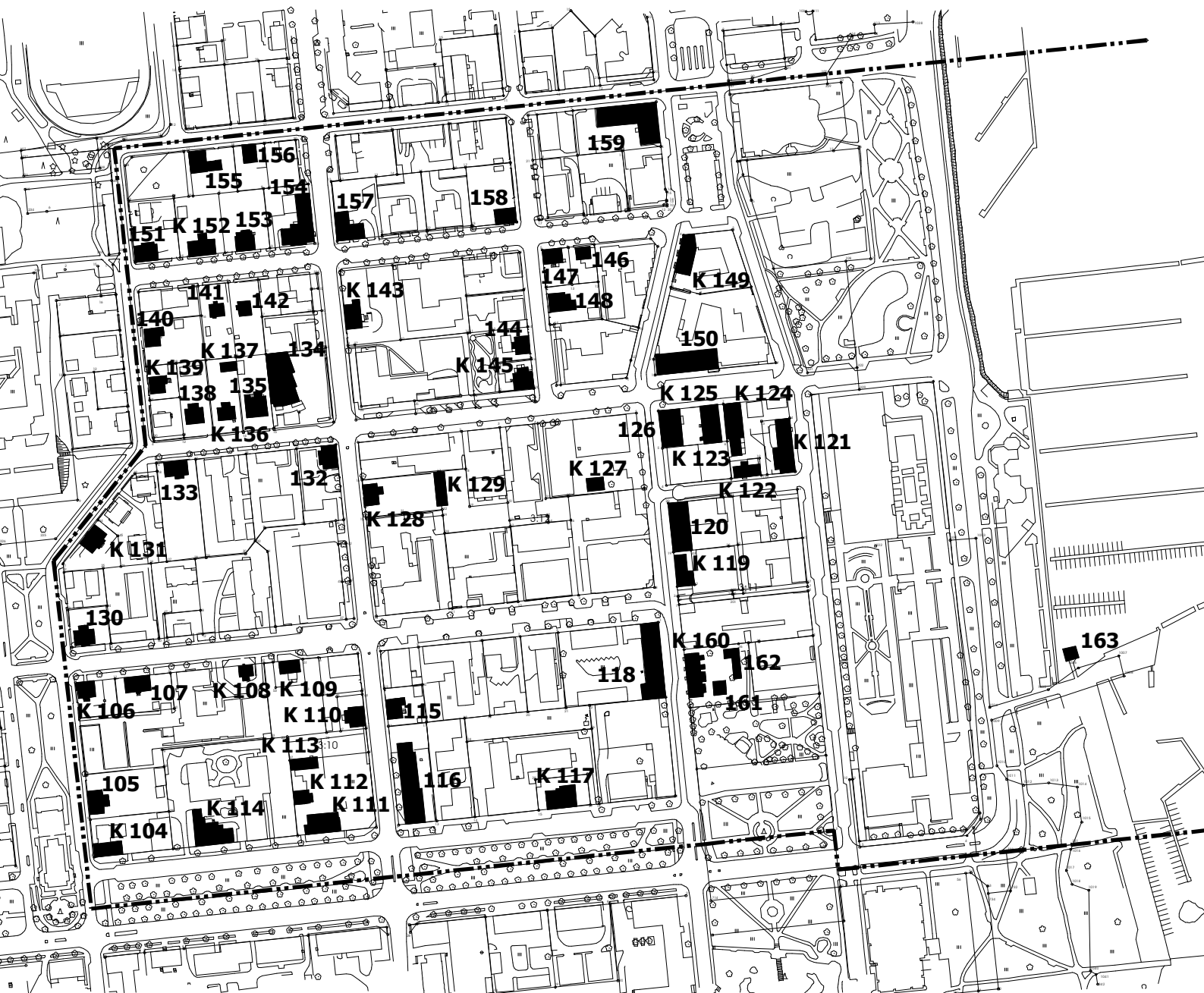
Förslag till  
SKYDDSOBJEKT

Mars 2009

Teckenförklaring:

**K 146** K-märkt byggnad

**141** Byggnad som  
bör K-märkas



# Stadsdel: STORÄNGEN

## Kvarter: 1 REDAREN

104



Östra Esplanadgatan 6  
Byggnadsår: 1876

**K-märkt 1969**

Tomtbeteckning: Storängen-1-8

105



Östra Esplanadgatan 5  
Byggnadsår/-lovsår: 1907  
Planerad av Ilmari Killinen

Kategori A

Tomtbeteckning: Storängen-1-17

106



Norragatan 21  
Byggnadsår/-lovsår: 1947  
Planerad av byggm. Hugo Eriksson

**K-märkt 1993**

Tomtbeteckning: Storängen-1-16

107



Norragatan 19  
Byggnadsår: 1938

Kategori A <sup>1)</sup>

Tomtbeteckning: Storängen-1-14

108



Norragatan 15  
Byggnadsår: 1881  
Planerad av byggm. Hilda Hongell

**K-märkt 1969**

Tomtbeteckning: Storängen-1-18

109



Norragatan 13 B  
Byggnadsår: 1891  
Planerad av byggm. Hilda Hongell

**K-märkt 1990**

Tomtbeteckning: Storängen-1-20

110



Ålandsvägen 48 B  
Byggnadsår/-lovsår: 1898  
Planerad av byggm. Sanfrid Hongell

**K-märkt 1990**

Tomtbeteckning: Storängen-1-22

111



Norra Esplanadgatan 5 A  
Byggnadsår/-lovår: 1883  
Planerad av A Hasselgren

**K-märkt 1969**

Tomtbeteckning: Storängen-1-3

112



Norra Esplanadgatan 5 A  
Byggnadsår: ?  
Planerad av byggm. Hilda Hongell?

Kategori—A **K-märkt 2008**

Tomtbeteckning: Storängen-1-3

113



Norra Esplanadgatan 5 A  
Byggnadsår: ?

Kategori ~~A~~ **K-märkt 2008**

Tomtbeteckning: Storängen-1-3

114



Norra Esplanadgatan 6  
Johannahemmet  
Byggnadsår: 1876

**K-märkt 1969**

Tomtbeteckning: Storängen-1-19

## Kvarter: 2 APOTEKAREN

115



Ålandsvägen 53  
Byggnadsår/-lovår: 1933  
Planerad av byggm. Hugo Eriksson

Kategori A <sup>1)</sup>

Tomtbeteckning: Storängen-2-13

116



Ålandsvägen 55  
Byggnadsår: 1966  
Planerad av ark. Sigvard Eklund

Kategori C

Tomtbeteckning: Storängen-2-14

117



Norra Esplanadgatan 2  
Byggnadsår/-lovsår: 1927  
Planerad av ark. Torsten Montell

**K-märkt 1978**

Tomtbeteckning: Storängen-2-8

118



Torggatan 12  
Apoteksgården  
Byggnadsår/-lovår: 1952  
Planerad av ark. Kaj Englund  
Kategori B

Tomtbeteckning: Storängen-2-4



## Kvarter: 3 REDAKTÖREN

119



Torggatan 11  
Byggnadsår: 1871  
Planerad av byggm. Hilda Hongell

**K-märkt 1990**

Tomtbeteckning: Storängen-3-15

120



Torggatan 9  
Boreniuskahuset  
Byggnadsår/-lovår: 1938  
Planerad av byggm. Frithiof Lindholm  
Kategori B

Tomtbeteckning: Storängen-3-13

## Kvarter: 4 KÖPMANNEN

121



Strandgatan 12  
Byggnadsår: 1866  
Nuvarande utseende planerad av  
ark. Oscar Bomanson  
**K-märkt 1996**

Tomtbeteckning: Storängen-4-7

122



Ekonomiegatan 2 B  
Byggnadsår: 1866 + 1896 ?

**K-märkt 1980**

Tomtbeteckning: Storängen-4-4

123



Nygatan 1 B, inne på tomten  
Starckska magasinet  
Byggnadsår: 1877

**K-märkt 1980**

Tomtbeteckning: Storängen-4-6

124



Nygatan 1 B  
Byggnadsår: 1929  
Planerad av J Lindell

**K-märkt 1980**

Tomtbeteckning: Storängen-4-6

125



Nygatan 3 Kino-teatern  
Byggnadsår/-lovår: ?  
Planerad av ark. Ragnar Furstenborg  
-K-märkt 1980 K-märkning av byggnad  
ändrad 2007 till K-märkning av gavel  
mot Nygatan.

Tomtbeteckning: Storängen-4-9

126



Torggatan 5  
Cityhuset  
Byggnadsår/-lovår: 1938  
Planerad av ark. Lars Sonck  
Kategori B

Tomtbeteckning: Storängen-4-8

## Kvarter: 5 KASSÖRSKAN

127



Torggatan 8, inne på tomten  
f.d. telefoncentral  
Byggnadsår: 1928

**K-märkt 1986**

Tomtbeteckning: Storängen-5-9

128



Ålandsvägen 45  
Villa Carita  
Byggnadsår: 1906  
Planerad av ark. Torsten Montell  
**K-märkt 2004**

Tomtbeteckning: Storängen-5-15

129



Ålandsvägen 45  
Villa Carita - uthus  
Byggnadsår: 1906  
Planerad av ark. Torsten Montell  
**K-märkt 2004**

Tomtbeteckning: Storängen-5-15

## Kvarter: 6 KUSKEN

130



Norragatan 22  
Byggnadsår: 1890  
Planerad av A G Silander

Kategori A

Tomtbeteckning: Storängen-6-8

131



Östra Skolgatan 13  
Byggnadsår/-lovår: 1938  
Planerad av byggm. Hugo Eriksson

**K-märkt 1988**

Tomtbeteckning: Storängen-6-22

132



Ålandsvägen 40  
Byggnadsår: 1895 ?  
Planerad av byggm. Hilda Hongell ?

Kategori A <sup>1)</sup>

Tomtbeteckning: Storängen-6-23

133



Nygatan 19  
Byggnadsår: 1896  
Planerad av byggm. Hilda Hongell ?

Kategori A

Tomtbeteckning: Storängen-6-16

# Kvarter: 7 GLASMÄSTAREN

134



Nygatan 14  
Byggnadsår/-lovår: 1939  
Planerad av ark. Erik Bryggman

Kategori A

Tomtbeteckning: Storängen-7-3

135



Nygatan 16  
Byggnadsår: 1939  
Planerad av Jac Lundqvist

Kategori A

Tomtbeteckning: Storängen-7-10

136



Nygatan 18  
Byggnadsår/-lovår: 1929  
Planerad av J Lindell

**K-märkt 1998**

Tomtbeteckning: Storängen-7-9

137



Nygatan 18, inne på tomten  
Byggnadsår: ?

**K-märkt 1998**

Tomtbeteckning: Storängen-7-9

138



Nygatan 20  
Byggnadsår: 1933  
Planerad av Jac Lundqvist

Kategori B

Tomtbeteckning: Storängen-7-8

139



Östra Skolgatan 9 A  
Byggnadsår/-lovår: 1930  
Planerad av Jac Lundqvist

**K-märkt 1990**

Tomtbeteckning: Storängen-7-18

140



Östra Skolgatan 7  
Byggnadsår/-lovår: 1932  
Planerad av Georg Grönfors

Kategori A

Tomtbeteckning: Storängen-7-17

141



Köpmansgatan 19  
Byggnadsår/-lovår: 1938  
Planerad av Jac Lundqvist

Kategori A <sup>1)</sup>

Tomtbeteckning: Storängen-7-15

142



Köpmansgatan 17  
Byggnadsår/-lovår: 1931  
Planerad av Albert Grehn

Kategori A

Tomtbeteckning: Storängen-7-14

## Kvarter: 8 BORGMÄSTAREN

143



Ålandsvägen 39  
Byggnadsår/-lovsår: 1928  
Planerad av ark. Oscar Bomanson

**K-märkt 1990** <sup>1)</sup>

Tomtbeteckning: Storängen-8-19

144



Kaptensgatan 16  
Byggnadsår/-lovår: 1932, tillbyggd  
Planerad av byggm. Frej Liewendahl

Kategori B <sup>1)</sup>

Tomtbeteckning: Storängen-8-16

145



Kaptensgatan 18  
"Villa Julius"  
Byggnadsår: 1925  
Planerad av ark. Torsten Montell

**K-märkt 1989**

Tomtbeteckning: Storängen-8-15

## Kvarter: 9 SPRINGPOJKEN

146



Köpmansgatan 5  
Byggnadsår/-lovår: 1928  
Planerad av Jac Lundqvist

Kategori B

Tomtbeteckning: Storängen-9-9

147



Köpmansgatan 7  
Byggnadsår/-lovår: 1929  
Planerad av Anders Öström

Kategori B

Tomtbeteckning: Storängen-9-8

148



Kaptensgatan 15  
Byggnadsår/-lovår: 1932  
Planerad av Frej Liewendahl

Kategori A

Tomtbeteckning: Storängen-9-7

## Kvarter: 10 SKOMAKAREN

149



Torggatan 1  
Byggnadsår/-lovår: 1929  
Planerad av Algot Johansson

**K-märkt 1992**

Tomtbeteckning: Storängen-10-3

150



Nygatan 4  
Ålands banken  
Byggnadsår/-lovår: 1933  
Planerad av ark.byrå Frosterus & Gripenberg

Kategori B

Tomtbeteckning: Storängen-10-2

## Kvarter: 12

151



Köpmansgatan 22  
Byggnadsår/-lovår: 1950  
Planerad av byggm. Hugo Eriksson

Kategori B

Tomtbeteckning: Storängen-12-8

152



Köpmansgatan 20  
Byggnadsår: 1936

**K-märkt 1996**

Tomtbeteckning: Storängen-12-2

153



Köpmansgatan 18  
Byggnadsår/-lovår: 1934  
Planerad av Ivar Lindqvist

Kategori B <sup>1)</sup>

Tomtbeteckning: Storängen-12-3

154



Köpmansgatan 16  
Byggnadsår: 1935 + 1945  
Planerad av F Lindholm + H Eriksson

Kategori A

Tomtbeteckning: Storängen-12-4

155



Styrmansgatan 15  
Byggnadsår: 1952  
Planerad av ark. Jonas Cedercreutz

Kategori B

Tomtbeteckning: Storängen-12-15

156



Styrmansgatan 13  
Byggnadsår: 1949  
Planerad av byggm. Hugo Eriksson

Kategori B

Tomtbeteckning: Storängen-12-12

## Kvarter: 13

157



Köpmansgatan 14  
Byggnadsår/-lovår: 1934  
Planerad av ark. Torsten Montell

Kategori A

Tomtbeteckning: Storängen-13-1

158



Köpmansgatan 8  
Byggnadsår/-lovår: 1933  
Planerad av byggm. Hugo Eriksson

Kategori A

Tomtbeteckning: Storängen-13-4

## Kvarter: 14

159



Styrmansgatan 1  
Böndernas hus  
Byggnadsår/-lovår: 1946  
Planerad av Arne Sandberg  
Kategori B

Tomtbeteckning: Storängen-14-9

## Kvarter: 16

160



Torggatan 15  
Byggnadsår: 1876+1921+1897  
Planerad av ark. Oscar Bomanson

**K-märkt 1990**

Tomtbeteckning: Storängen-16-3

161



Torggatan 15, gårdshus  
Byggnadsår: 1894  
Planerad av byggm. Hilda Hongell

Kategori B

Tomtbeteckning: Storängen-16-3

162



Torggatan 15, uthus  
Byggnadsår: ?

Kategori B

Tomtbeteckning: Storängen-16-3

## Kvarter: UTANFÖR KVARTER

163



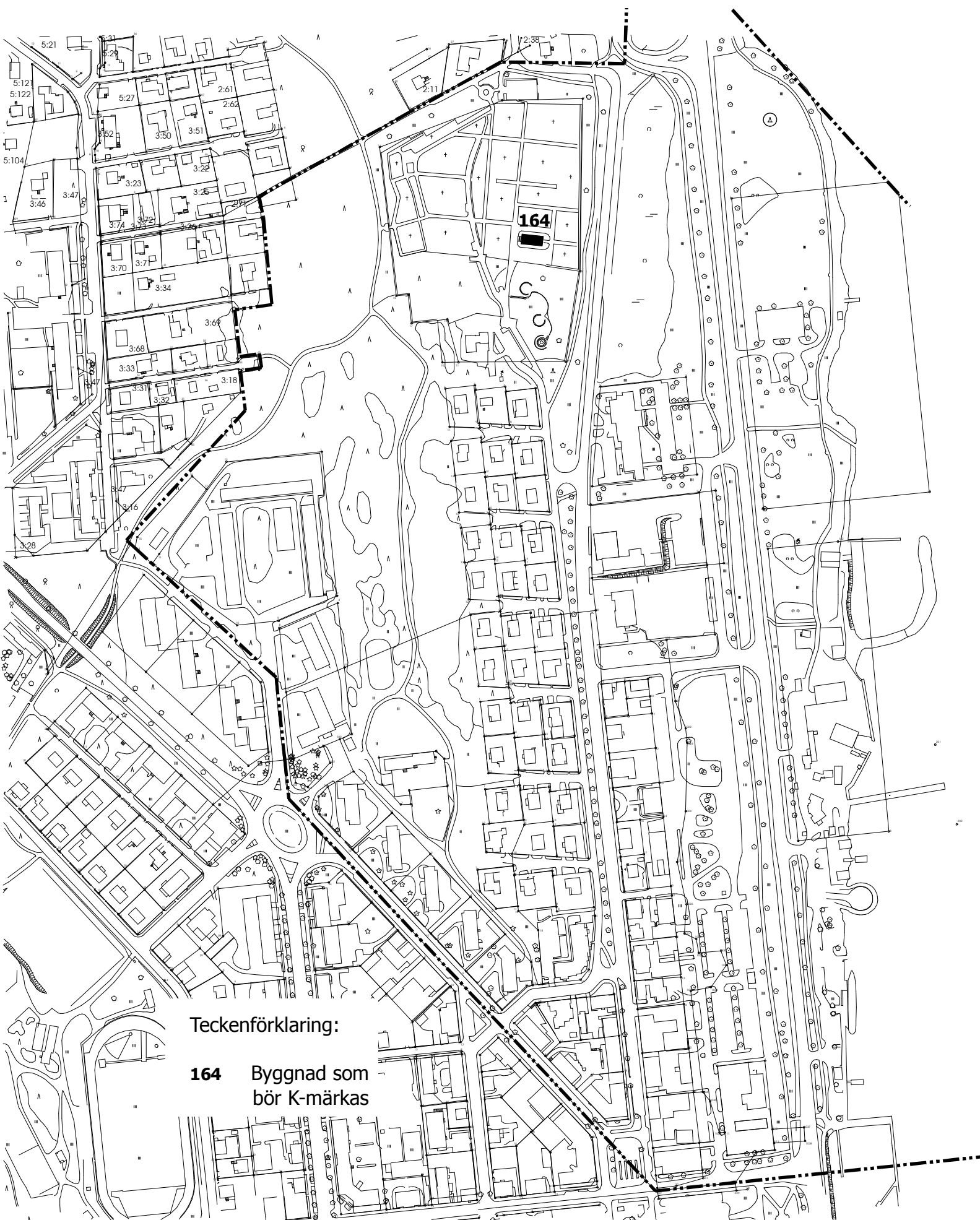
Ångbåtsbryggan  
Sköljhuset  
Byggnadsår: 1940-talet

Kategori B

Tomtbeteckning: Storängen-

# MARIEHAMN - INNERSTADEN - NYÄNGEN

Förslag till  
SKYDDSOBJEKT



Teckenförklaring:

**164** Byggnad som  
bör K-märkas

# Stadsdel: NYÄNGEN

Kvarter: 13

164



Skiljevägen 1  
Begravningskapellet  
Byggnadsår: 1940  
Planerad av ark. Lars Sonck  
Kategori A

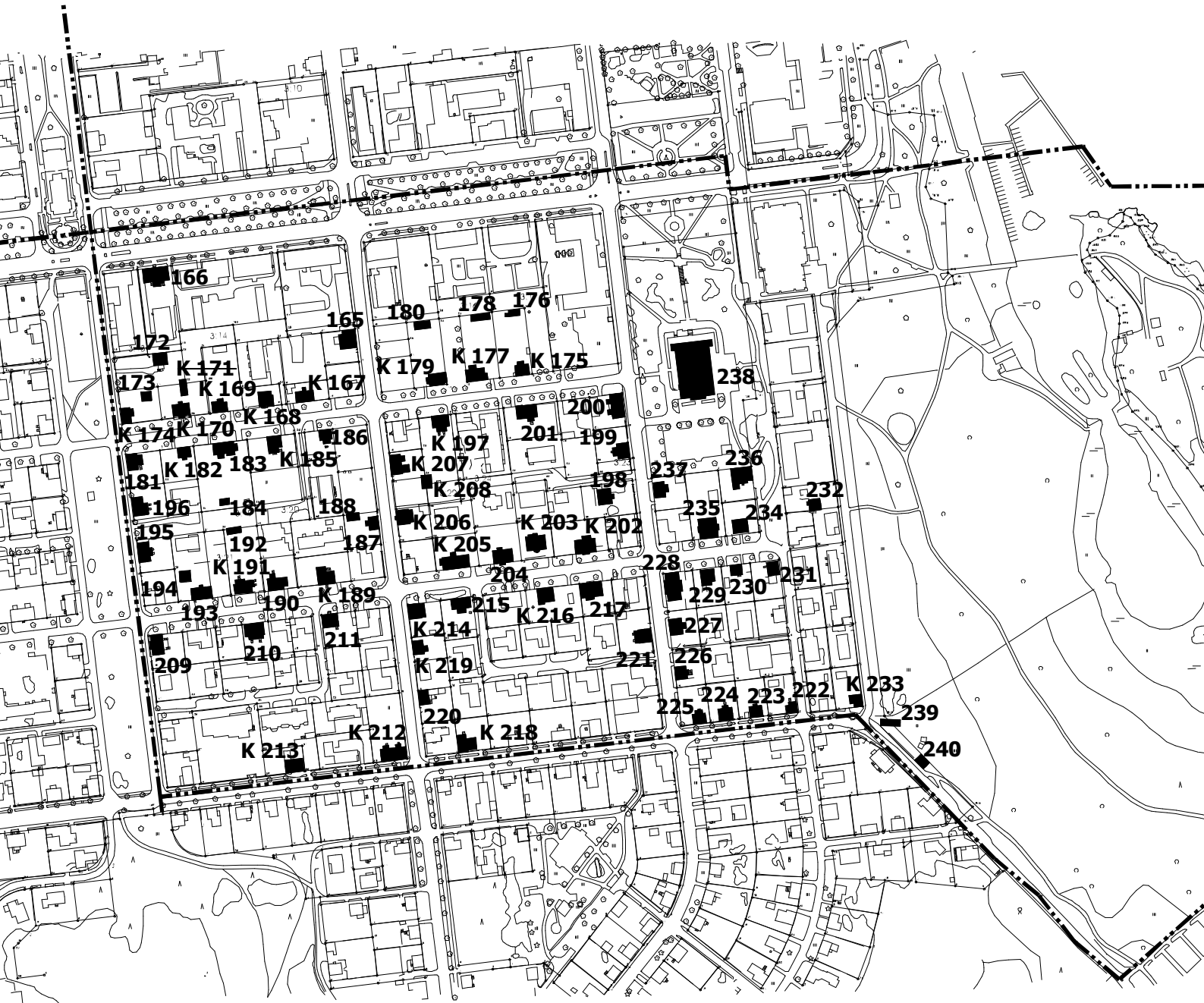
Tomtbeteckning: Nyängen-19-2



# MARIEHAMN - INNERSTADEN - KVARNBERG

Förslag till  
SKYDDSOBJEKT

Mars 2009



Teckenförklaring:

**K 169** K-märkt byggnad

**231** Byggnad som  
bör K-märkas

**~~K-171~~** K-märkning upphävd

# Stadsdel: KVARNBERG

## Kvarter: 1 SÖMMERSKAN

165



Ålandsvägen 54  
Byggnadsår/-lovår: 1914  
Planerad av Anders Öström

Kategori A

Tomtbeteckning: Kvarnberg-1-9

166



Stora gatan 10  
Byggnadsår/-lovsår: 1896  
Planerad av byggm. Hilda Hongell

Kategori A

Tomtbeteckning: Kvarnberg-1-19

167



Södragatan 14 A  
Byggnadsår: 1876

**K-märkt 1969**

Tomtbeteckning: Kvarnberg-1-22

168



Södragatan 16 A  
Byggnadsår: 1906  
Planerad av byggm. Hilda Hongell

**K-märkt 1969**

Tomtbeteckning: Kvarnberg-1-25

169



Södragatan 18  
Byggnadsår: 1877

**K-märkt 1969**

Tomtbeteckning: Kvarnberg-1-1005

170



Södragatan 20 A  
Byggnadsår/-lovsår: 1932  
Planerad av Jac Lundqvist

**K-märkt 1998**

Tomtbeteckning: Kvarnberg-1-30

171



Södragatan 20 A, inne på tomten  
Byggnadsår/-lovår: ?

K-märkt 1998 K-märkning avlyft 2005

Tomtbeteckning: Kvarnberg-1-30,31

172



Östra Esplanadgatan 8 B  
Byggnadsår: 1924

Kategori C

Tomtbeteckning: Kvarnberg-1-14

173



Östra Esplanadgatan 9  
Byggnadsår: 1952

Kategori C

Tomtbeteckning: Kvarnberg-1-16

174



Södragatan 20 B  
Byggnadsår: 1874

**K-märkt 1969**

Tomtbeteckning: Kvarberg-1-16

## Kvarter: 2 KONDITORN

175



Södragatan 4  
Byggnadsår: 1879  
Planerad av K Sundblom

**K-märkt 1969**

Tomtbeteckning: Kvarnberg-2-2005

176



Södragatan 4, inne på tomten  
Byggnadsår: 1881

Kategori A

Tomtbeteckning: Kvarnberg-2-2005

177



Södragatan 6  
Byggnadsår/-lovsår: 1910  
Planerad av Fredrik Liewendahl

**K-märkt 1969**

Tomtbeteckning: Kvarnberg-2-1005

178



Södragatan 6, inne på tomten  
Byggnadsår: ?  
Planerad av Fredrik Liewendahl

Kategori A

Tomtbeteckning: Kvarnberg-2-1005

179



Södragatan 8  
Byggnadsår: ?

**K-märkt 1969**

Tomtbeteckning: Kvarnberg-2-3006

180



Södragatan 8, inne på tomten  
Byggnadsår: ?

Kategori A

Tomtbeteckning: Kvarnberg-2-3006

# Kvarter: 3 DIKTAREN

181



Södragatan 23  
Byggnadsår: 1891  
Planerad av A G Silander

Kategori A <sup>1)</sup>

Tomtbeteckning: Kvarnberg-3-25

182



Södragatan 21  
Byggnadsår/-lovsår: 1897  
Planerad av byggm. Hilda Hongell

**K-märkt 1970**

Tomtbeteckning: Kvarnberg-3-26

183



Södragatan 19  
Byggnadsår: 1893, tillbyggd  
Planerad av byggm. H Hongell, A Öström

Kategori A

Tomtbeteckning: Kvarnberg-3-1002

184



Södragatan 19 - uthus  
Byggnadsår: 1893  
Planerad av byggm. Hilda Hongell?

Kategori A

Tomtbeteckning: Kvarnberg-3-1002

185



Södragatan 17  
Byggnadsår: 1899  
Planerad av byggm. Hilda Hongell

**K-märkt 1981**

Tomtbeteckning: Kvarnberg-3-28

186



Södragatan 15  
Byggnadsår/-lovår: 1898  
Planerad av byggm. Hilda Hongell

Kategori A

Tomtbeteckning: Kvarnberg-3-29

187



Ålandsvägen 60  
Byggnadsår/-lovsår: 1914  
Planerad av Anders Öström

Kategori A

Tomtbeteckning: Kvarnberg-3-18

188



Ålandsvägen 60, inne på tomten  
Byggnadsår: ?

Kategori A

Tomtbeteckning: Kvarnberg-3-18

189



Mariegatan 20  
Byggnadsår/-lovsår: 1900  
Planerad av byggm. Hilda Hongell

**K-märkt 1982**

Tomtbeteckning: Kvarnberg-3-35

190



Mariegatan 22  
Byggnadsår: 1899  
Planerad av byggm. Hilda Hongell

Kategori A <sup>1)</sup>

Tomtbeteckning: Kvarnberg-3-16

191



Mariegatan 24  
Byggnadsår: 1898  
Planerad av byggm. Hilda Hongell

**K-märkt 1990**

Tomtbeteckning: Kvarnberg-3-39

192



Mariegatan 24, inne på tomten  
Byggnadsår: ?

Kategori A

Tomtbeteckning: Kvarnberg-3-39

193



Mariegatan 26  
Byggnadsår/-lovsår: 1937  
Planerad av Jac Lundqvist

Kategori A

Tomtbeteckning: Kvarnberg-3-3006

194



Mariegatan 26 - gårdshus  
Byggnadsår/-lovsår: 1923  
Planerad av ark. Oscar Bomanson

Kategori B

Tomtbeteckning: Kvarnberg-3-1002

195



Östra Esplanadgatan 12  
Byggnadsår/-lovsår: 1896  
Planerad av ark. Lars Sonck

Kategori A <sup>1)</sup>

Tomtbeteckning: Kvarnberg-3-13

196



Östra Esplanadgatan 11  
Byggnadsår: 1895+1899  
Planerad av byggm. Hilda Hongell

Kategori A

Tomtbeteckning: Kvarnberg-3-24

# Kvarter: 4 KLOCKAREN

197



Södragatan 9  
Byggnadsår: 1898  
Planerad av byggm. Hilda Hongell

**K-märkt 1970**

Tomtbeteckning: Kvarnberg-4-2001

198



Torggatan 24  
Byggnadsår: 1940  
Planerad av byggm. Frithiof Lindholm

Kategori A

Tomtbeteckning: Kvarnberg-4-18

199



Torggatan 22  
Byggnadsår/-lovsår: 1929  
Planerad av B Gunell

Kategori A

Tomtbeteckning: Kvarnberg-4-3003

200



Torggatan 20  
Byggnadsår/-lovsår: 1898  
Planerad av byggm. Hilda Hongell

Kategori A <sup>1)</sup>

Tomtbeteckning: Kvarnberg-4-16

201



Södragatan 5  
Byggnadsår: 1898  
Planerad av byggm. Hilda Hongell

Kategori A

Tomtbeteckning: Kvarnberg-4-12

202



Mariegatan 8  
Byggnadsår/-lovsår: 1939  
Planerad av byggm. Hugo Eriksson

**K-märkt 2002**

Tomtbeteckning: Kvarnberg-4-20

203



Mariegatan 10  
Byggnadsår/-lovår: 1936  
Planerad av byggm. Frithiof Lindholm

**K-märkt 1989**

Tomtbeteckning: Kvarnberg-4-36

204



Mariegatan 12  
Byggnadsår/-lovsår: 1899  
Planerad av Hilda Hongell

Kategori A

Tomtbeteckning: Kvarnberg-4-35

205



Mariegatan 14  
Byggnadsår: 1898  
Planerad av Hilda Hongell

**K-märkt 2001 <sup>1)</sup>**

Tomtbeteckning: Kvarnberg-4-27

206



Ålandsvägen 67  
Byggnadsår/-lovår: 1914  
Planerad av G Gunell

**K-märkt 1986**

Tomtbeteckning: Kvarnberg-4-29

207



Ålandsvägen 65 A  
Byggnadsår: 1899  
Planerad av byggm. Hilda Hongell

**K-märkt 1986**

Tomtbeteckning: Kvarnberg-4-30

208



Ålandsv. 65 A, inne på tomten  
Byggnadsår: ?

**K-märkt 1992**

Tomtbeteckning: Kvarnberg-4-30,31,2001

## Kvarter: 5 VÄKTAREN

209



Östra Esplanadgatan 14  
Byggnadsår/-lovår: 1899  
Planerad av byggm. Hilda Hongell

Kategori A <sup>1)</sup>

Tomtbeteckning: Kvarnberg-5-22

210



Mariegatan 25 A  
Byggnadsår: 1903  
Planerad av byggm. Hilda Hongell

**K-märkt 1985** <sup>1)</sup>

Tomtbeteckning: Kvarnberg-5-31

211



Mariegatan 21  
Byggnadsår/-lovsår: 1933  
Planerad av byggm. Frithiof Lindholm

Kategori A

Tomtbeteckning: Kvarnberg-5-8

212



Ålandsvägen 70  
Byggnadsår: 1919  
Planerad av Anders Östöm

**K-märkt 1989** <sup>1)</sup>

Tomtbeteckning: Kvarnberg-5-38

213



Skillnadsgatan 22 B  
Byggnadsår: 1921  
Planerad av Anders Öström

**K-märkt 1988**

Tomtbeteckning: Kvarnberg-5-37

# Kvarter: 6 TRÄDGÅRDSMÄSTAREN

214



Mariegatan 17  
Byggnadsår: 1924 ?

**K-märkt 1980<sup>1)</sup>**

Tomtbeteckning: Kvarnberg-6-20

215



Mariegatan 15  
Byggnadsår/-lovsår: 1899  
Planerad av byggm. Hilda Hongell

Kategori A<sup>1)</sup>

Tomtbeteckning: Kvarnberg-6-21

216



Mariegatan 13 A  
Byggnadsår/-lovsår: 1900  
Planerad av byggm. Hilda Hongell

**K-märkt 1980**

Tomtbeteckning: Kvarnberg-6-26

217



Mariegatan 11  
Byggnadsår/-lovsår: 1939  
Planerad av byggm. Hugo Eriksson

Kategori A

Tomtbeteckning: Kvarnberg-6-27

218



Skillnadsgatan 18 A  
Byggnadsår: 1899  
Planerad av byggm. Hilda Hongell

**K-märkt 1980**

Tomtbeteckning: Kvarnberg-6-14

219



Ålandsvägen 73 A  
Byggnadsår/-lovsår: 1900  
Planerad av byggm. Hilda Hongell

**K-märkt 1980<sup>1)</sup>**

Tomtbeteckning: Kvarnberg-6-31

220



Ålandsvägen 75  
Byggnadsår/-lovår: 1913  
Planerad av B Gunell

Kategori B<sup>1)</sup>

Tomtbeteckning: Kvarnberg-6-16

221



Torggatan 30  
Byggnadsår: 1925  
Planerad av Anders Öström

Kategori A

Tomtbeteckning: Kvarnberg-6-30



## Kvarter: 7 TULLAREN

222



Öhbergsvägen 10  
Byggnadsår/-lovår: 1928  
Planerad av J Lindell

Kategori B

Tomtbeteckning: Kvarnberg-7-22

223



Skillnadsgatan 8  
Byggnadsår/-lovår: 1937  
Planerad av Jac Lundqvist

Kategori B<sup>1)</sup>

Tomtbeteckning: Kvarnberg-7-21

224



Skillnadsgatan 10  
Byggnadsår/-lovår: 1933  
Planerad av G Andersson

Kategori B

Tomtbeteckning: Kvarnberg-7-20

225



Skillnadsgatan 12  
Byggnadsår/-lovår: 1928  
Planerad av Jac Lundqvist

Kategori B

Tomtbeteckning: Kvarnberg-7-19

226



Torggatan 25  
Byggnadsår/-lovår: 1939  
Planerad av Einar Segerström

Kategori B

Tomtbeteckning: Kvarnberg-7-17

227



Torggatan 23  
Byggnadsår/-lovår: 1939  
Planerad av Emanuel Söderlund

Kategori B

Tomtbeteckning: Kvarnberg-7-13

228



Torggatan 21  
Byggnadsår/-lovår: 1939  
Planerad av L Lindblom

Kategori A

Tomtbeteckning: Kvarnberg-7-9

229



Mariegatan 5  
Byggnadsår/-lovår: 1939  
Planerad av L Lindblom

Kategori B<sup>1)</sup>

Tomtbeteckning: Kvarnberg-7-10

230



Mariegatan 3  
Byggnadsår: 1941

Kategori B

Tomtbeteckning: Kvarnberg-7-11

231



Mariegatan 1  
Byggnadsår/-lovår: 1939  
Planerad av Emil Mäkilä

Kategori C <sup>1)</sup>

Tomtbeteckning: Kvarnberg-7-12

## Kvarter: 8 FÖRFATTAREN

232



Parkgatan 14 A  
Byggnadsår: ?

Kategori C

Tomtbeteckning: Kvarnberg-8-19

233



Skillnadsgatan 2  
Byggnadsår: 1871

**K-märkt 1970**

Tomtbeteckning: Kvarnberg-8-28

## Kvarter: 10 STADSHUSET

234



Mariegatan 2  
Byggnadsår/-lovsår: 1937  
Planerad av Frej Liewendahl

Kategori B <sup>1)</sup>

Tomtbeteckning: Kvarnberg-10-7

235



Mariegatan 4  
Byggnadsår/-lovsår: 1939  
Planerad av byggm. Hugo Eriksson

Kategori B <sup>1)</sup>

Tomtbeteckning: Kvarnberg-10-10

236



Sonckstigen 2  
Byggnadsår/-lovsår: 1939  
Planerad av byggm. Frithiof Lindholm

Kategori B

Tomtbeteckning: Kvarnberg-10-6

237



Torggatan 19 A  
Byggnadsår/-lovsår: 1932  
Planerad av ark. Oscar Bomanson

Kategori A

Tomtbeteckning: Kvarnberg-10-4

238



Torggatan 17  
Stadshuset  
Byggnadsår: 1939  
Planerad av ark. Lars Sonck  
Kategori A

Tomtbeteckning: Kvarnberg-10-8

## Kvarter: UTANFÖR KVARTER

239



Parkgatan  
Öfvernäs stugan  
Byggnadsår: 1700-t, tillbyggd

Kategori A

Tomtbeteckning: Kvarnberg-

240



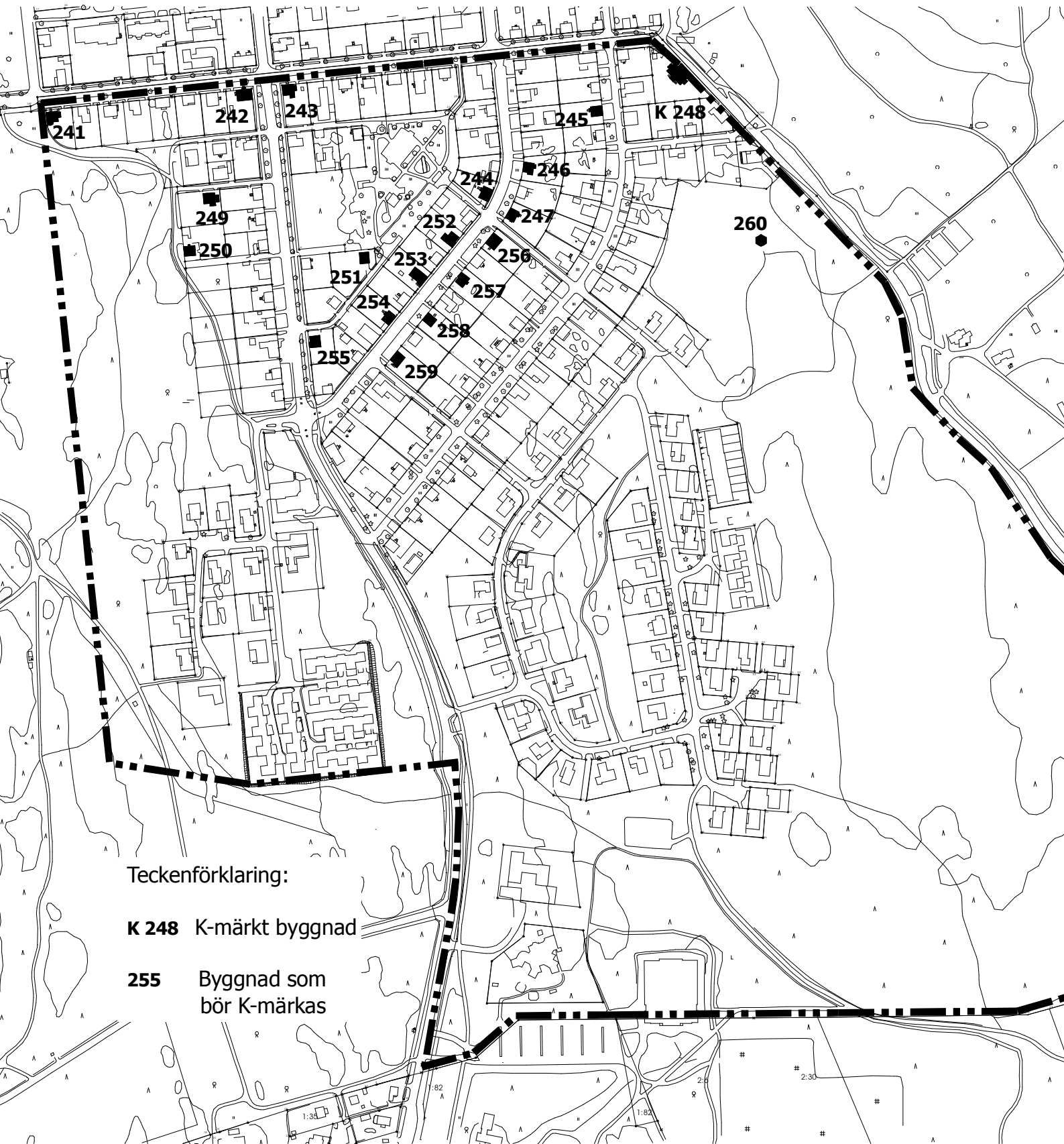
Parkgatan  
Köpmannamuseum  
Byggnadsår: 1884, flyttad

Kategori A

Tomtbeteckning: Kvarnberg-

# MARIEHAMN - INNERSTADEN - SVEDEN

Förslag till  
SKYDDSOBJEKT



# Stadsdel: SVEDEN

241



Skillnadsgatan 39  
Byggnadsår/-lovår: 1947  
Planerad av byggm. B Lindblom

Kategori C

Tomtbeteckning: Sveden-1-1

242



Skillnadsgatan 25  
Byggnadsår/-lovår: 1939  
Planerad av Carl Holmqvist

Kategori A

Tomtbeteckning: Sveden-1-8

243



Skillnadsgatan 23  
Byggnadsår/-lovår: 1941  
Planerad av byggm. Hugo Eriksson

Kategori C

Tomtbeteckning: Sveden-2-1

244



Torggatan 42  
Byggnadsår/-lovår: 1943  
Planerad av W Mattsson

Kategori C

Tomtbeteckning: Sveden-2-12

245



Öbergsvägen 16  
Byggnadsår/-lovår: 1942  
Planerad av byggm. B Lindblom

Kategori C

Tomtbeteckning: Sveden-3-6

246



Torggatan 37  
Byggnadsår/-lovår: 1950  
Planerad av Erik Sjöblom

Kategori C

Tomtbeteckning: Sveden-3-9

247



Torggatan 41  
Byggnadsår/-lovår: 1942  
Planerad av Erik Sjöblom

Kategori C

Tomtbeteckning: Sveden-3-14

248



Parkgatan 24  
Byggnadsår: 1928  
Planerad av Jac Lundqvist

**K-märkt 1979**

Tomtbeteckning: Sveden-4-12

249



Ekogränd 3  
Byggnadsår/-lovår: 1941  
Planerad av byggm. Hugo Eriksson

Kategori C

Tomtbeteckning: Sveden-7-7

250



Jägargränd 4  
Byggnadsår/-lovår: 1941  
Planerad av byggm. B Lindblom

Kategori C

Tomtbeteckning: Sveden-7-8

251



Lekgränd 3  
Byggnadsår/-lovår: 1954  
Planerad av byggm. B Lindblom

Kategori C

Tomtbeteckning: Sveden-8-2

252



Torggatan 46  
Byggnadsår/-lovår: 1942  
Planerad av Erik Sjöblom

Kategori C

Tomtbeteckning: Sveden-10-2

253



Torggatan 50  
Byggnadsår/-lovår: 1942  
Planerad av Matts Sundholm ?

Kategori C

Tomtbeteckning: Sveden-10-4

254



Torggatan 54  
Byggnadsår/-lovår: 1945  
Planerad av Erik Sjöblom

Kategori C

Tomtbeteckning: Sveden-10-6

255



Ålandsvägen 87  
Byggnadsår/-lovår: 1949  
Planerad av byggm. B Lindblom

Kategori C

Tomtbeteckning: Sveden-10-10

256



Torggatan 43  
Byggnadsår/-lovår: 1945  
Planerad av Wiktor Häggblom

Kategori C

Tomtbeteckning: Sveden-11-1

257



Torggatan 47  
Byggnadsår/-lovår: 1948  
Planerad av byggm. Hugo Eriksson

Kategori C

Tomtbeteckning: Sveden-11-5

258



Torggatan 51  
Byggnadsår: 1949  
Planerad av byggm. Hugo Eriksson

Kategori C

Tomtbeteckning: Sveden-11-9

259



Torggatan 55  
Byggnadsår/-lovår: 1947  
Planerad av byggm. Birger Lindholm

Kategori C

Tomtbeteckning: Sveden-11-13

260



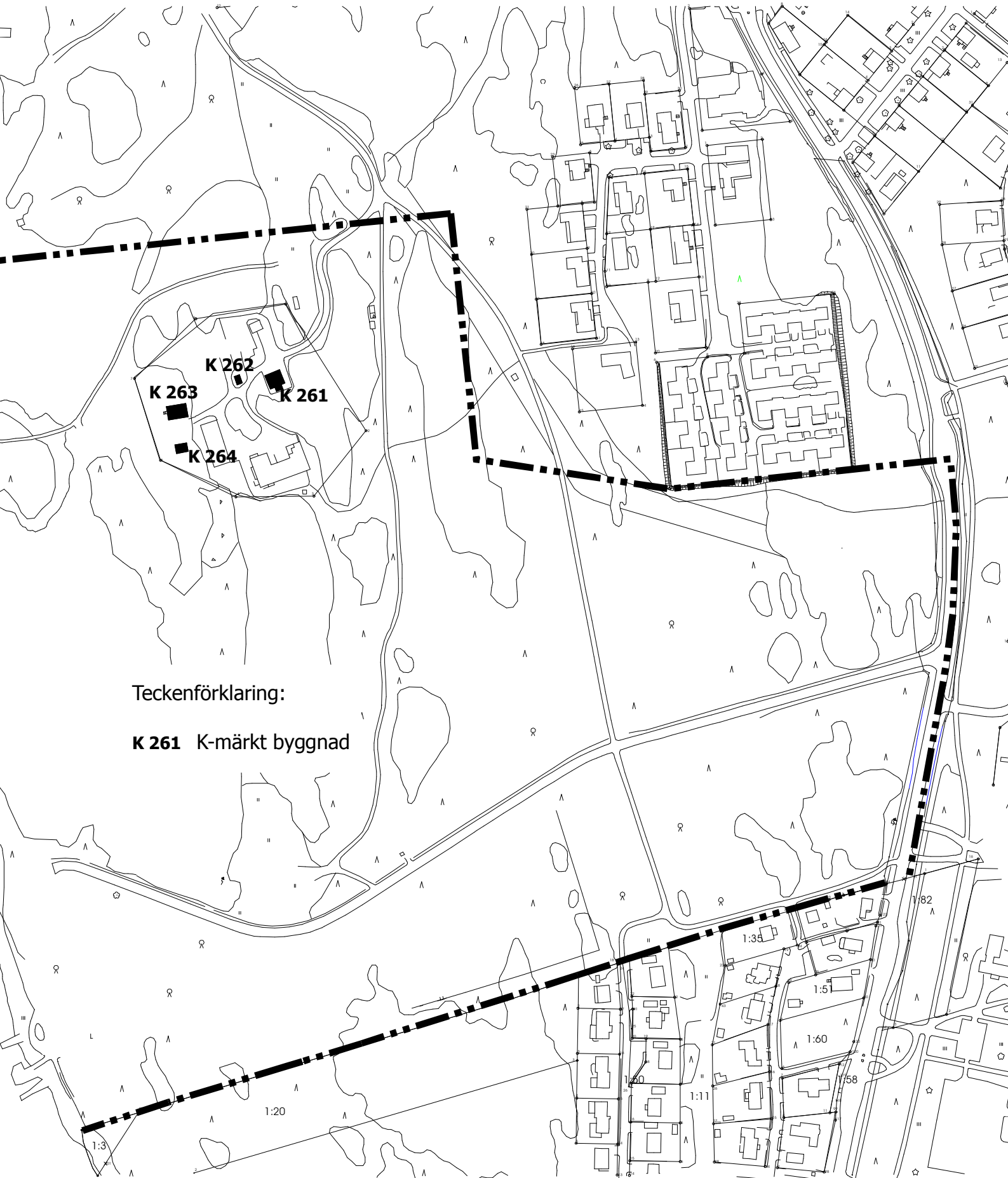
Kvarnberget

Flyttad till platsen.  
Skänkt av Rotary.

Kategori A

# MARIEHAMN - INNERSTADEN - LOTSBERGET

Förslag till  
SKYDDSOBJEKT



Teckenförklaring:

**K 261** K-märkt byggnad



# Stadsdel: LOTSBERGET

Kvarter: 8

261



Gnistvägen, Lotsberget  
Sjöbevakningen  
Byggnadsår/-lovår: ryska tiden  
Planerad av ?  
**K-märkt 1993**

Tomtbeteckning: Lotsberget-8-1

262



Gnistvägen, Lotsberget  
Sjöbevakningen  
Byggnadsår/-lovår: ryska tiden  
Planerad av ?  
**K-märkt 1993**

Tomtbeteckning: Lotsberget-8-1

263



Gnistvägen, Lotsberget  
Sjöbevakningen  
Byggnadsår/-lovår: ryska tiden  
Planerad av ?  
**K-märkt 1995 <sup>1)</sup>**

Tomtbeteckning: Lotsberget-8-1

264



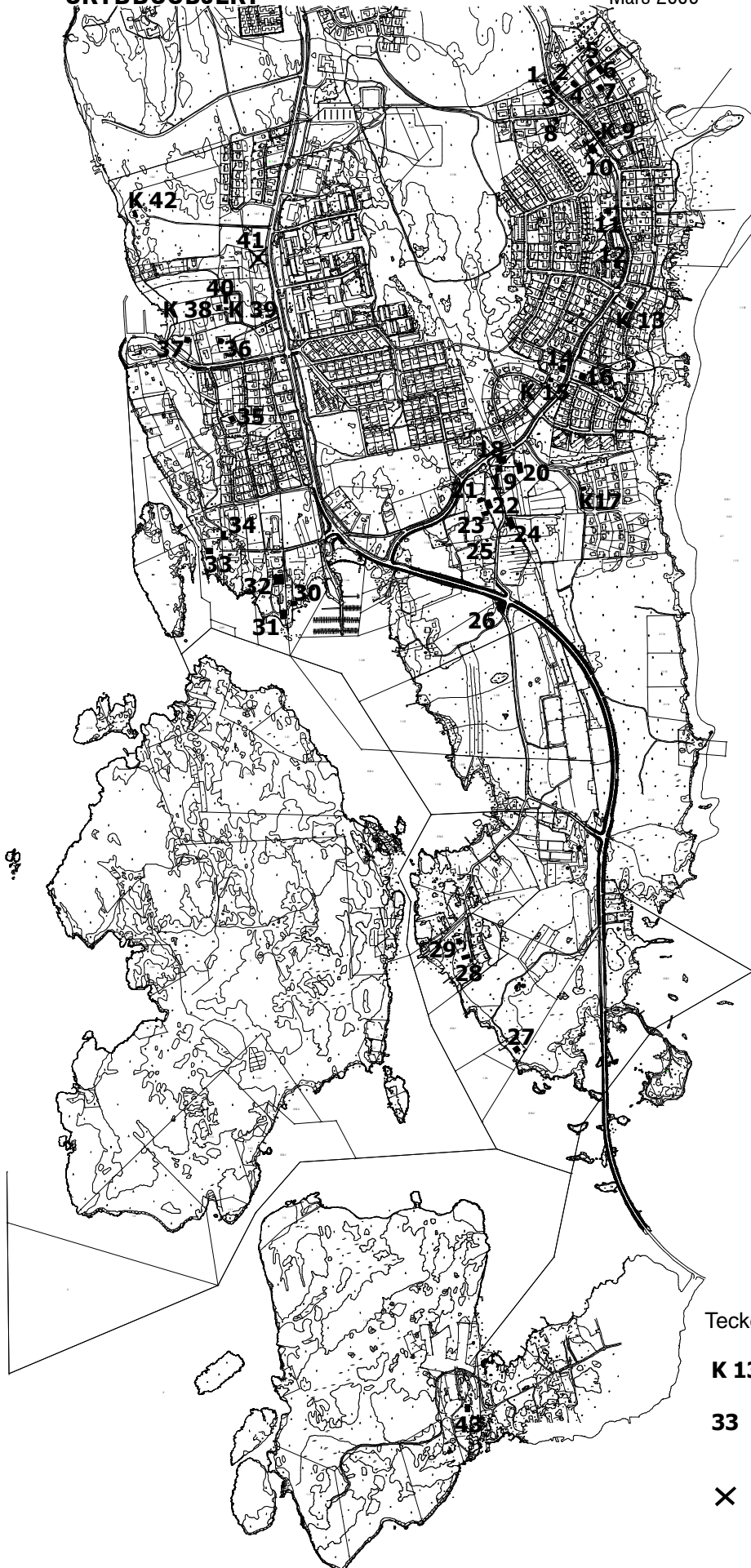
Gnistvägen, Lotsberget  
Sjöbevakningen  
Byggnadsår/-lovår: ryska tiden  
Planerad av ?  
**K-märkt 1995 <sup>1)</sup>**

Tomtbeteckning: Lotsberget-8-1

# MARIEHAMN - SÖDRA STADEN

Förslag till  
SKYDDSOBJEKT

Mars 2009



# Stadsdel: ÖSTERNÄS

1



Östernäsvägen 6  
"Juselius atelje"  
Byggnadsår: 1937, tillbyggd

Kategori A

Tomtbeteckning: Sveden-26-1

2



Östernäsvägen 3  
Byggnadsår: 1920

Kategori A

Tomtbeteckning: Östernäs-23-13

3



Östernäsvägen 5  
Byggnadsår: 1890-talet

Kategori A

Tomtbeteckning: Östernäs-23-11

4



Skolstigen 1  
"Lövstrands pensionat"  
Byggnadsår: 1933

Kategori A

Tomtbeteckning: Östernäs-23-2

5



Skolstigen 11  
Byggnadsår: 1939

Kategori B

Tomtbeteckning: Östernäs-23-6

6



Skolstigen 10  
Byggnadsår: 1906

Kategori A

Tomtbeteckning: Östernäs-24-10

7



Skolstigen 8  
Byggnadsår: 1932

Kategori B

Tomtbeteckning: Östernäs-24-8

8



Genvägen 4B  
Byggnadsår: 1770-talet, tillbyggd

Kategori B

Tomtbeteckning: Östernäs-3-13

X



Östernäsvägen 14  
Byggnadsår: 1920

Avförs p.g.a. riven hösten 2004

Tomtbeteckning: Ytternäs by RN° 2<sup>29</sup>

9



Östernäsvägen 17  
Byggnadsår: 1870-talet,

**K-märkt 1982**

Tomtbeteckning: Östernäs-29-3

X 10



Östernäsvägen 20  
Byggnadsår: 1880

~~Kategori~~ A Avförs pga riven 2006

Tomtbeteckning: Östernäs-3-9

11



Östernäsvägen 28  
"Malmbergs atelje"  
Byggnadsår: 1944

Kategori B

Tomtbeteckning: Östernäs-26-3

12



Östernäsvägen 34  
Byggnadsår: 1933

Kategori A

Tomtbeteckning: Östernäs-27-3

13



Östernäsvägen 51  
Byggnadsår: 1909-1911

**K-märkt 1982**

Tomtbeteckning: Östernäs-18-2

14



Lönnstigen 5  
Byggnadsår: 1920

Kategori A

Tomtbeteckning: Östernäs-39-3

15



Lönnstigen 1, källare  
Byggnadsår: ?

**K-märkt 1991**

Tomtbeteckning: Östernäs-39-6

16



Östernäsvägen 65  
Byggnadsår: 1936/1941 ?

Kategori A

Tomtbeteckning: Östernäs-40-7

# Stadsdel: YTTERNÄS

17



Villansvägen 6, källare  
Byggnadsår: ?,

**K-märkt 2000**

Tomtbeteckning: Ytternäs-13-2

18



Östernäsvägen  
"Östergårds"  
Byggnadsår: 1943

Kategori B

Tomtbeteckning: Ytternäs bv RN° 2<sup>177</sup>

19



"Östergårds"  
Byggnadsår: 1920-tal

Kategori B

Tomtbeteckning: Ytternäs by RN° 2<sup>177</sup>

20



"Östergårds", lada  
Byggnadsår: 1931

Kategori B

Tomtbeteckning: Ytternäs by RN° 2<sup>177</sup>

21



"Westergård"  
Byggnadsår: 1890-talet

Kategori A

Tomtbeteckning: Ytternäs by RN° 1<sup>125</sup>

22



"Westergård"  
Byggnadsår: 1786

Kategori A

Tomtbeteckning: Ytternäs by RN° 1<sup>125</sup>

23



"Westergård"  
Byggnadsår: 1890-talet

Kategori A

Tomtbeteckning: Ytternäs by RN° 1<sup>125</sup>

24



"Westergård"  
Byggnadsår: 1886

Kategori A

Tomtbeteckning: Ytternäs by RN° 1<sup>125</sup>

25



"Westergård"  
Byggnadsår: ditflyttad 1962  
från Torp

Kategori A

Tomtbeteckning: Ytternäs by RN° 1<sup>125</sup>

26



Järsövägen  
"Westergårds" rian  
Byggnadsår: slutet på 1800-talet

Kategori A

Tomtbeteckning: Ytternäs by RN° 1<sup>109</sup>

## Stadsdel: ESPHOLM

27



Espholm - Donners  
Byggnadsår: 1952/1965 ?

Kategori B

Tomtbeteckning: Espholms by RN° 1<sup>25</sup>

28



Espholmsvägen  
Byggnadsår: ?

Kategori B

Tomtbeteckning: Espholms by RN° 1<sup>36</sup>

29



Espholmsvägen  
Byggnadsår: 1850

Kategori B

Tomtbeteckning: Espholms by RN° 1<sup>36</sup>

# Stadsdel: VÄSTRA YTTERNÄS

30



Löskärsvägen  
Byggnadsår: 1933

Kategori B

Tomtbeteckning: Ytternäs by RN° 2<sup>4</sup>

31



Löskärsvägen  
Solhems pensionat  
Byggnadsår: 1898, tillbyggd

Kategori B

Tomtbeteckning: Ytternäs by RN° 2<sup>119</sup>

32



Löskärsvägen  
Solhems pensionat (annexet)  
Byggnadsår: 1930

Kategori B

Tomtbeteckning: Ytternäs by RN° 2<sup>119</sup>

33



Löskärsvägen  
f.d. Hägerstrands pensionat  
Byggnadsår: 1929, tillbyggd

Kategori B

Tomtbeteckning: Ytternäs by RN° 2<sup>113</sup>

34



Löskärsvägen  
Byggnadsår: ?

Kategori B

Tomtbeteckning: Ytternäs by RN° 2<sup>113</sup>

35



Sjuryggsvägen 7  
Byggnadsår: ?

Kategori B

Tomtbeteckning: Västra Ytternäs-11-12

36



Notdragargränd 6  
Byggnadsår: 1931

Kategori B

Tomtbeteckning: Västra Ytternäs-17-4

37



Fiskargränd 3  
Byggnadsår: 1931

Kategori B

Tomtbeteckning: Västar Ytternäs-16-2

38



?  
Byggnadsår: 1920, upprustad 2003

**K-märkt 1993**

Tomtbeteckning: Västar Ytternäs-18-1

39



? , källare  
Byggnadsår: ?

**K-märkt 1993**

Tomtbeteckning: Västra Ytternäs-18-3

40



? , ladugård  
Byggnadsår: ?

Kategori B

Tomtbeteckning: Ytternäs by RN° 2<sup>122</sup>

X 41



Västra Ytternäsvägen  
Byggnadsår: 1938

~~Kategori B~~ Avförs pga riven 2006

Tomtbeteckning: Västra Ytternäs-47-2

42



Horellivillan  
Fyrvaktargatan 6  
Byggnadsår: 1920, tillbyggd

~~Kategori A~~ **K-märkt 2006**

Tomtbeteckning: Ytternäs by RN° 1<sup>19</sup>

43



Styrsövägen 28  
Byggnadsår: 1904, tillbyggd

Kategori B

Tomtbeteckning: Styrsö by RN° 1<sup>8</sup>