

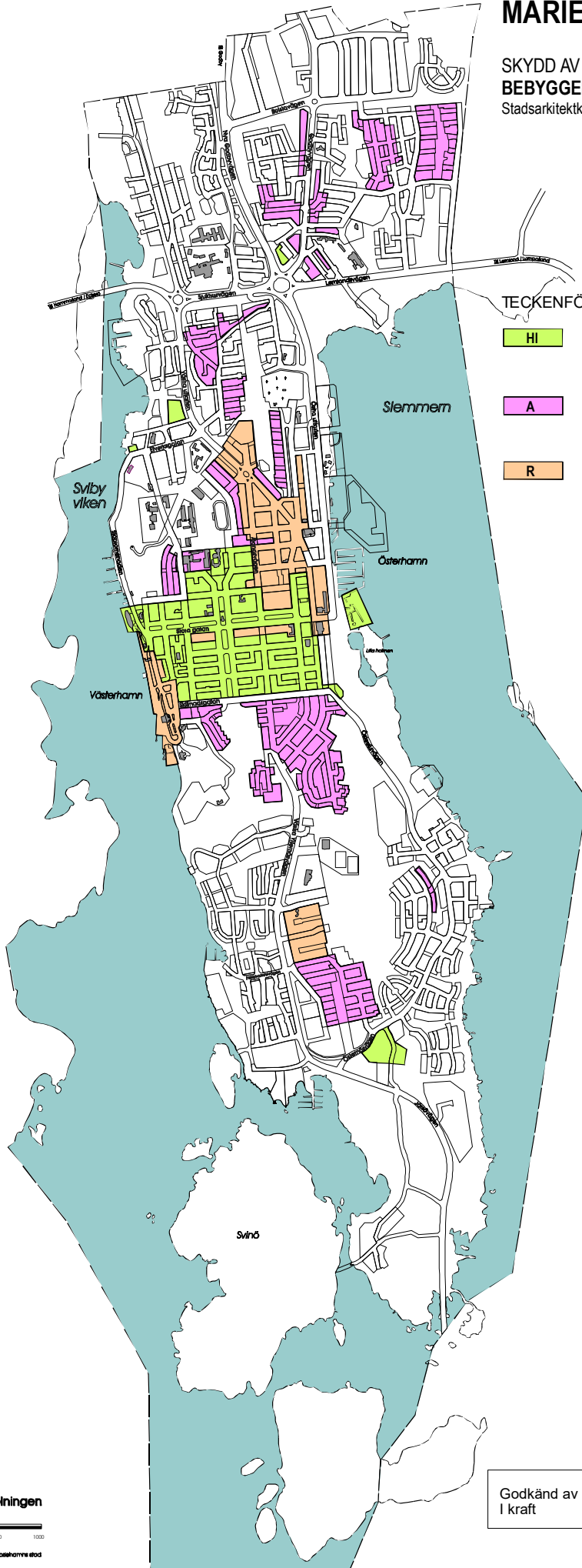
UTDRAG UR GENERALPLANEN

- markanvändning



MARIEHAMN GENERALPLAN

SKYDD AV MILJÖER OCH OBJEKT
BEBYGGELSEKLASSIFICERING
Stadsarkitektkontoret



TECKENFÖRKLARINGAR:

- HI** Historiskt och arkitektoniskt värdefull stadsbild eller bebyggelsehelhet
- A** Arkitektoniskt relativt helgjutet område
- R** Rehabiliteringsområde
Område där ny- och ombyggnader anpassas omsorgsfullt till den traditionella stadsbildens karaktär

Mätavdelningen



Copyright © Mariehamns stad


Godkänd av STADSFULLMÄKTIGE 26.09.2006
I kraft 03.11.2006

MARIEHAMN GENERALPLAN INNERSTADEN


SKYDD AV MILJÖER OCH OBJEKT ARKITEKTONISKA SPECIALOMRÅDEN

Stadsarkitektkontoret

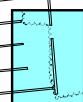
TECKENFÖRKLARINGAR:



Inom området bör vid bygnadsåtgärd största hänsyn tas till huvudbyggnadens monumentala arkitektur och symbolvärden. Omgivande arkitektur bör underordnas huvudbyggnad eller kulturminne. Nybyggnad bör ansluta på ett harmoniskt sätt till den traditionella stadsbilden.



Torg eller affärgata vars arkitektoniska inramning är av stor betydelse för stadsbilden. Nybyggnationen bör utföras så att rumsbildningen blir harmoniskt.



Färjhamnen.
Vid planeringen av byggnader och konstruktioner bör beaktas att detta är en av stadens viktigaste fasader mot havet. De bör utformas så att de ej skymmer utsikten från staden mot havet. På sikt bör befintliga byggnader och anläggningar förkovras vad gäller den arkitektoniska kvaliteten och stadsbilden.



Esplanadernas arkitektoniska inramning är av största betydelse för stadsbildens kvalitet. Nybyggnad bör anpassas till helheten och den traditionella stadsbilden.

